

C. S. D. Fran. Carrasco

(Pho)

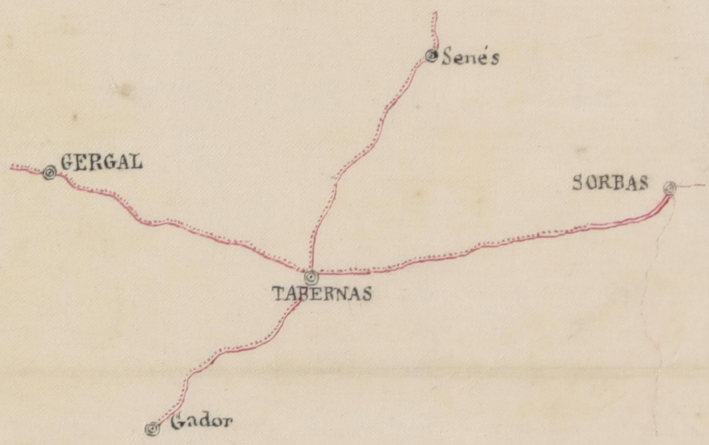
Paraná 27 Enero 1865

Mi Sr. y amigo. Voy re-
 unto a la Direccion la
 carta itineraria de este dis-
 trito. No se ha podido si-
 tuar el pueblo de Tabernas,
 segun V. me mandó en
 el caso, y tambien va ad-
 junto, porque las distan-
 cias no concuerdan con
 los trabajos de aqui. Tam-
 bien notará V. por lo mis-
 mo, y el referido pueblo
 está situado en dos puntos

que en lo dan los datos par-
ciales, y este error, yo no
puedo hacer q. se en-
mende. Estas conse-
cuencias son inherentes
á la continua traslacion
de q. al cuerpo. Si es-
tubieran aqui los q. q.
hicieron los trabajos yo
diria de acuerdo
con el cap. 1.º de la
tesis sin gratificacion
á rectificarlo. De ahí
que vendra el respire,
pero q. no sea para
el 1.º ni el 2.º jefe q.

20.5 x 13.5 cm
1720
Caja 33-10-10
905

Notulo
Carta itineraria
militar de la Campaña
del E. de Granada



ALMERIA ●
CYBLEVV
VBMVIBO
WQW
ECCIQW
LVBIV
ARCHIVO DE PLANOS

DEPÓSITO DE LA GUERRA
DE LOS GEOMETRISTAS
ARCHIVO DE PLANOS

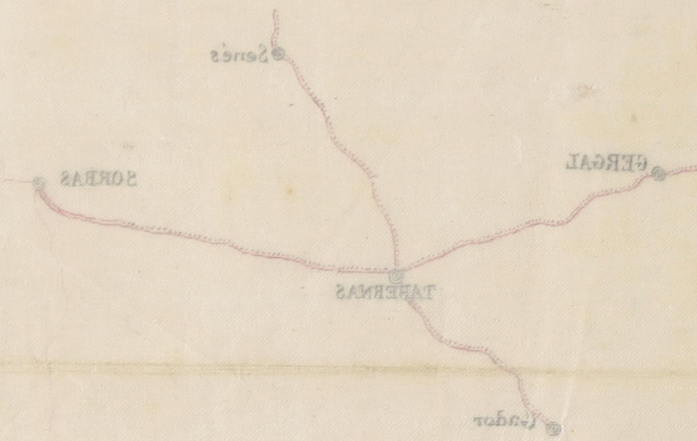
ESTANTE _____ TABLA _____
CARTERA _____ SECCIÓN _____

1120

Caja 33-10

20.7 x 13.5 cm

*Carta de Tablas
del Aljara de
Cádiz*



ARMARIO
CARTERA
TABLA
SECCION
NUM.

ARCHIVO DE PLANOS

DEPOSITO GEOGRAFICO
DEL EJERCITO


CARTERA
SECCION
ESTANTE
TABLA

no tenemos culpa en
ello.

De N. a favor J. B. S. de

Joaquín de Sousa

Memorias del acciogo
delevan



Consejar al Brig. Souza
cuando venga el Plano
de Reunion en Granada
La situacion del pueblo se
yador uno mal y de ahí
viene el que Taberna no
coincida

DEPÓSITO DE LA GUERRA
ARCHIVO DE PLANOS

ESTANTE _____ TABLA _____

CARTERA _____ SECCIÓN _____

NÚM. _____

DEPÓSITO GEOGRÁFICO É HISTÓRICO

ARMARIO _____

CARTERA _____

NÚM. _____

~~33.10~~