

# EL GOLFO DE GUINEA EN SU ENTORNO GEOESTRATÉGICO

Ricardo ÁLVAREZ-MALDONADO MUELA  
Vicealmirante (2.<sup>a</sup> R)

## Marco geográfico

En los seis grados de latitud al norte del Ecuador, la costa atlántica africana se extiende de oeste a este doblándose después en ángulo recto en dirección sur. En dicho ángulo penetran las aguas del llamado golfo de Guinea que bañan las costas del continente africano en su zona atlántica ecuatorial.

Alfred Wegener, geofísico alemán creador de la Teoría del Desplazamiento de los Continentes, siempre sostuvo que el golfo de Guinea se originó por desprendimiento de África de la masa continental que hoy forma el saliente brasileño terminado en cabo San Roque, saliente americano que encaja perfectamente en el hueco africano que actualmente cubren las aguas de dicho golfo.

La costa del golfo de Guinea, geográficamente, abarca la comprendida entre cabo Palmas, en la frontera de Liberia con Costa de Marfil, y cabo López, en Gabón, pero por razones geoestratégicas vamos a ampliar nuestro análisis de zona un poco más al sur, hasta la desembocadura del río Congo.

Con ello incluimos en ella el enclave de Cabinda, provincia de Angola, pero separado de esta por la desembocadura del citado río y una franja costera de unos 40 kilómetros por la que se asoma al Atlántico la inmensa y continental República Democrática del Congo, que se expande en el corazón de África y llega hasta los Grandes Lagos. El enclave de Cabinda tiene gran importancia por su riqueza petrolera.

De ahí que el espacio marítimo a considerar sea el triangular formado por la recta que une cabo Palmas con dicha desembocadura y la línea de costa africana en ángulo comprendida entre ambos. La distancia directa entre cabo Palmas y la desembocadura del Congo viene a ser de unas 800 millas, lo que da idea de sus dimensiones. Consideraremos también en nuestro análisis el territorio abarcado por los estados ribereños.

Lo primero que salta a la vista en todo este espacio marítimo-terrestre es que Nigeria, la más extensa potencia regional, ocupa una posición continental dominante.



Figura 1. Golfo de Guinea.

El delta del río Níger próximo al punto de inflexión de la costa del golfo de Guinea divide a este en dos entrantes diferenciados: la bahía de Benín al oeste y la de Biafra al este.

En el golfo de Guinea existen varias islas importantes. La principal es la de Bioko (antes Fernando Poo), y también la de Santo Tomé y Príncipe y la de Annobon. La primera en la bahía de Biafra a pocas millas y en posición geobloqueante de la costa del Camerún, concretamente frente al puerto de Duala, el más importante de este estado.

A caballo de la línea ecuatorial el clima de esta región es muy húmedo, lluvioso y caluroso, la mar es generalmente llana y el viento escaso, a excepción de cuando se entabla el nigerino harmatán, polvoriento y seco, muy molesto, que viene del Sáhara y sopla del norte en el golfo de Guinea en la estación seca, entre octubre y marzo. Las costas son generalmente aplaceradas y las aguas litorales poco profundas.



Figura 2. Bahías de Benín y Biafra.

Tanto en el fondo del golfo, dentro de las correspondientes zonas marítimas exclusivas de los países ribereños e insulares, como en sus territorios continentales de soberanía se han descubierto importantes yacimientos de petróleo y gas natural que están siendo explotados desde hace años por compañías mixtas internacionales.

El golfo de Guinea no es atravesado por ninguna de las principales líneas de comunicación del tráfico marítimo mundial. La más cercana es la que doblando el Cabo se dirige a la garganta atlántica, y de allí, bien a Europa, bien a Norteamérica. Esta línea, concurrida por los *ultra large crude carrier*, deja muy por su estribor el golfo de Guinea. Las que se internan en él son líneas secundarias cada vez más concurridas por las que navegan principalmente los petroleros y gaseros que transportan estos productos desde las aguas de los países productores del golfo de Guinea.

De oeste a este y de norte a sur, los estados ribereños del golfo de Guinea son: Costa de Marfil, Ghana, Togo, Benín, Nigéria, Camerún, Guinea Ecuatorial, Gabón, Congo Brazzaville y Congo Kinshasa, antes denominado Zaire y ahora, oficialmente, República Democrática del Congo.

Guinea Ecuatorial es un país continental e insular y las islas exporuguesas de Santo Tomé y Príncipe constituyen un estado insular.

Congo Kinshasa, antiguo Congo Belga, después Zaire y ahora República Democrática del Congo, es, como hemos dicho, un inmenso país continental

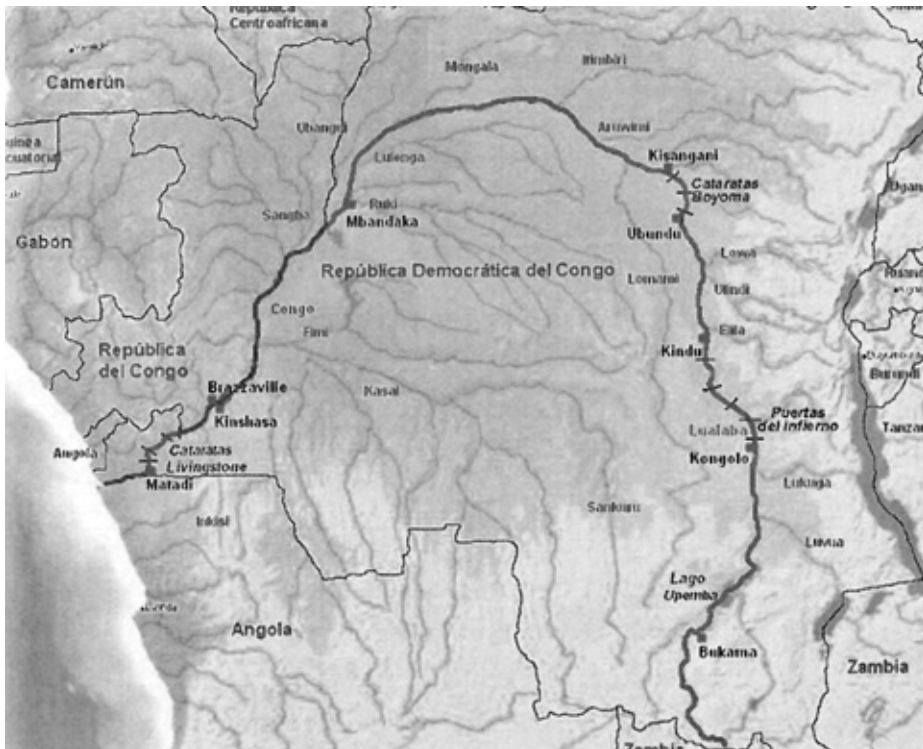


Figura 3. República Democrática del Congo.

con una pequeñísima salida al Atlántico. El acceso al interior se hace por vía fluvial. La República Democrática del Congo es por consiguiente un estado marginal en la zona que estamos considerando y por ello no le dedicaremos atención particular, ya que por la complejidad de su política interna nos desviaría de nuestro propósito.

En el cuadro número uno se muestran los indicadores geopolíticos más significativos de todos estos estados.

El más rico es Gabón, aunque hay que señalar que Guinea Ecuatorial le superaba en renta per cápita en 2008 cuando el precio del barril de petróleo llegó a cerca de los 150 dólares. La caída de este en septiembre de dicho año hasta los 55 dólares hizo que el PIB de Guinea Ecuatorial disminuyera sensiblemente.

Descontando la República Democrática del Congo, el país más pobre en renta per cápita de todos los relacionados es Togo, aunque el que tiene más bajo índice de desarrollo humano (IDH) es Costa de Marfil, ambos en la costa septentrional del golfo de Guinea.

*EL GOLFO DE GUINEA EN SU ENTORNO GEOESTRATÉGICO*

**CUADRO NÚMERO 1.  
PAÍSES DEL GOLFO DE GUINEA. INDICADORES**

<b>Países</b>	<b>Extensión miles km<sup>2</sup></b>	<b>Población millones hab.</b>	<b>Renta per cápita dó- lares (1)</b>	<b>Cobertura energética %</b>	<b>Gasto defensa % PIB</b>	<b>IDH Núm. orden (2)</b>
Costa de Marfil	322.5	20.6	1.716	104,5	1.5	0.432 (166)
Ghana	238.5	23.4	1.426	71,7	0.7	0.553 (135)
Togo	56.7	6.4	806	1,0	1.7	0.521 (162)
Benín	112.6	8.6	1.541	64,7	1.0	0.437 (163)
Nigeria	923.7	151.5	2 035	223,3	0.6	0.470 (148)
Camerún	475.4	19.5	2.088	171.1	1.5	0.532 (144)
Gabón	267.5	1.4	14.083	704,0	1.2	0.677 (119)
Guinea Ecuatorial	28.5	0.507	12.895	4.083,70	0.1	0.642 (127)
S. Tomé y Príncipe	0.09	0.158	1.561	2,9	0.6	0.654 (123)
Congo Brazzaville	342.5	3.5	3.730	1.140,70	1.2	0.548 (139)
Congo Kinshasa	2.344	64,5	309	102,5	1.9	0.411 (168)

(1) Renta per cápita a paridad de poder adquisitivo.

(2) De una relación de 177 países.

El indicador de cobertura energética pone de manifiesto cuáles son los más ricos en hidrocarburos en términos relativos por sobrepasar su producción el 100 por 100 de sus necesidades actuales. Destacan Guinea Ecuatorial, Congo Brazzaville y Gabón. Nigeria es el que más produce, pero es mucho más extenso y habitado y, por tanto, consume más.

Ghana está a punto de convertirse en un importante país productor de petróleo por los yacimientos *off-shore* de su costa oeste, que se han empezado a explotar en 2010. En la costa de Benín también se han descubierto recientemente nuevos yacimientos.

Ghana y Nigeria son excolonias británicas de cultura y habla inglesas. Ghana pertenece a la Commonwealth británica, Guinea Ecuatorial fue territorio español y Santo Tomé y Príncipe fueron islas portuguesas. El resto son naciones francófonas con gran influencia cultural y económica de Francia.

## Nigeria

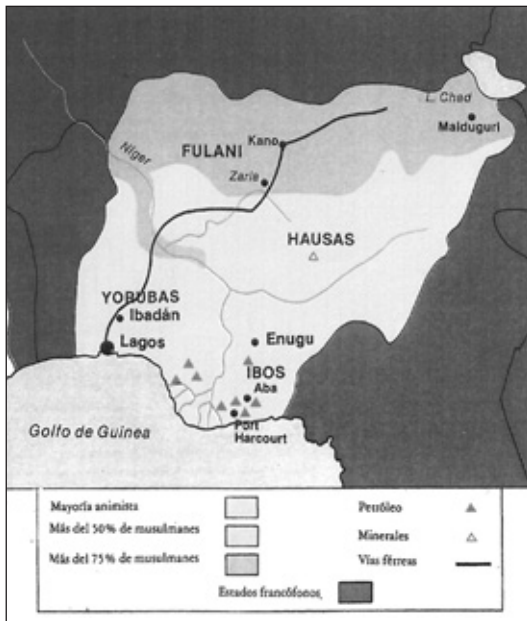


Figura 4. Nigeria.

Por su peso geopolítico en el golfo de Guinea vamos a extendernos sobre este inmenso país. Con más de 150 millones de habitantes es el estado más poblado de África y el de más ciudadanos de raza negra del mundo. Un africano de cada seis es nigeriano. Reúne a etnias muy diferentes: igbos en el sudeste, yorubas en el oeste, hausas en el centro y fulas en el norte. La mitad de la población es musulmana.

El éxodo del interior a la costa y del campo a la ciudad (fenómeno migratorio extensible a toda África) ha propiciado la existencia de megalópolis como Lagos, ciudad de más de 12 millones de habitantes, la más populosa de África después de El Cairo. Aparte de

esta antigua capital de Nigeria (actualmente trasladada a Abuja en el interior) el *boom* petrolero propició el crecimiento de Port Harcourt en el delta del Níger, donde se encuentran las grandes refinerías del país, con cerca de dos millones de habitantes. Los puertos de estas dos ciudades son los de mayor tráfico del golfo de Guinea.

Fue colonia británica que se independizó en 1960, lo que la distingue de los estados francófonos que la rodean. Consciente de sus bazas geopolíticas, tiene vocación de potencia hegemónica regional.

El sistema federal establecido intenta resolver los problemas étnicos y religiosos que afronta, causantes en gran parte de la tentativa de secesión de Biafra por parte de los igbos, que dio lugar a una guerra civil con cientos de miles de muertos. En la región oriental habitada por estos, se mantiene un sentimiento secesionista que pretende obtener la independencia por otros medios. Desde 1991 el número de estados de la Federación pasó de 21 a 36. La *sharia* se aplica en 12 estados musulmanes del norte, lo que los cristianos e incluso musulmanes moderados perciben como una seria amenaza.

En el delta del Níger persisten los enfrentamientos armados, produciéndose ataques a las instalaciones petrolíferas y al personal de estas, así como secuestros a empleados de las compañías que explotan estos yacimientos, propiciados por un grupo independentista llamado MEND (Movimiento para la Emancipación del Delta del Níger), que exige la retirada de las multinacionales. A la voladura ocasional de oleoductos se añade el tráfico ilegal de petróleo que las fuerzas del gobierno reprimen con dureza.

Nigeria perdió en 2008 unos 200.000 barriles diarios de producción, bien por el bombeo ilícito de los traficantes del delta, bien por la paralización de los equipos de bombeo por sabotajes o ataques armados. A las ofensivas del Ejército Federal, el MEND responde con los secuestros indicados. En 2009 este grupo armado, tras un periodo de tregua fallida, anunció que libraría una guerra total. Pero no es sólo este importante problema el que tiene que resolver definitivamente el Gobierno Federal Nigeriano.

En la región de Plateau, en el centro del país, donde está más en contacto el norte musulmán con el sur cristiano, se siguen produciendo altercados sangrientos con quemas de mezquitas e iglesias, últimamente como consecuencia de los resultados electorales falseados por parte del partido en el poder. En diciembre de 2010 los atentados perpetrados en un mercado y en un barrio de población cristiana dejaron una veintena de muertos y obligaron a intervenir al ejército en la ciudad de Jos, capital del estado central nigeriano.

Como en otros países de la región, el *boom* petrolero no ha resuelto los problemas socioeconómicos arrastrados desde la independencia. La crisis mundial actual también ha tenido su repercusión en Nigeria, donde existen millones de indigentes, muchos inmigrantes, que se mueven por el interior de este extenso país o cruzan sus fronteras en busca de trabajo o alimento.

En el terreno político, después de diez años de vuelta a un régimen pluralista, los usos democráticos siguen siendo excepción tanto en los partidos en el poder como en los de la oposición.

## Ghana

Es el otro país anglófono del golfo de Guinea. Está formado por una antigua colonia británica, la Costa de Oro, a la que se agregó la parte occidental

de la alemana de Togo. Pertenece a la Commonwealth británica. Territorio muy poblado, su población musulmana es del 18 por 100.

Tras su independencia en 1957 se sucedieron, como en otros estados del Golfo, agitados avatares políticos, hasta que en 1992 se instauró un régimen multipartidista. Desde entonces se han producido alternancias de partidos en el poder tras las correspondientes elecciones.

Ghana, presentada por las instituciones financieras internacionales como un país modélico, a finales de 2008 se encontraba en una situación económica extremadamente inquietante, con déficits fiscales y balanzas de pago insostenibles. Situación debida, aparte de a la crisis económica global, a gastos desorbitados.

Como solución a sus problemas Ghana tiene la mirada puesta en los yacimientos de petróleo *off-shore* de su costa oeste. La compañía irlandesa Tollow Oil será la primera en extraer petróleo de estos yacimientos a razón estimada de 125.000 barriles diarios. Gracias a las inversiones de otras compañía, entre ella la rusa Lukoil, en 2015 se piensa extraer el doble de lo que actualmente se obtiene. Como otros países del golfo de Guinea, de gran productor de cacao va a pasar a serlo de hidrocarburos.

## Guinea Ecuatorial

Se compone de una parte continental, Río Muni, rodeada por Camerún y Gabón, y varias islas. La principal es la de Bioko (Fernando Poo) situada en la bahía de Biafra, frente a la costa del Camerún. En la bahía de Corisco, que se adentra en territorio gabonés, se encuentran las islas de Corisco, Elobey Grande y Elobey Chico y los islotes de Mbañe, Cocoteros y Conga. Ya en el hemisferio sur está la isla de Annobon. El territorio continental tiene una extensión mayor que el insular.

Es una República unitaria presidencialista que obtuvo su independencia en 1968, siendo admitida en la ONU como estado 126 de la Organización.

La dictadura de su primer presidente, Francisco Macías Nguema, empujó a un tercio de la población del país al exilio. Hostil a España, llevó a cabo una política contra los españoles residentes, que se vieron obligados a huir y renunciar a sus bienes por temor a las turbas fanatizadas. En el país existen dos etnias mayoritarias, la de los bubis y la de los fangs. Estos últimos originarios de Río Muni, de donde era Macías, han mantenido desde la independencia el predominio, con notoria marginación de los bubis. Estos, habitantes aborígenes de la isla de Bioko, han reivindicado su autodeterminación. La indolencia de los bubis obligó a traer braceros biafranos de Nigeria para explotar los cacaotales de la isla haciendo de ellos una mano de obra indispensable. Macías los expulsó como ratas a todos; asestando un duro golpe a la economía insular y provocando la enemistad de Nigeria, que todavía perdura.



En 1979 Teodoro Obiang Nguema, sobrino de Macías, mediante un golpe de estado depuso a este y ordenó que fuera juzgado. Condenado a muerte, fue ejecutado. Desde entonces se mantiene en el poder, habiendo sido reelegido presidente de la República en varias ocasiones. La oposición es perseguida y las elecciones, según esta, amañadas. Las relaciones con España, que a veces han estado rotas, no han sido fáciles. Esporádicamente se han detectado brotes de una tímida democratización para no perder la ayuda económica que recibía de España y Francia principalmente.

Nuestro país ha facilitado ayuda e invertido grandes cantidades en Guinea en virtud de un acuerdo económico y financiero y, en los años ochenta y primeros noventa, en el marco del Acuerdo de Cooperación y Protocolo de Asistencia Técnica en materia de Defensa y Seguridad, firmado por Obiang, España envió a Guinea Ecuatorial asesores militares que crearon centros de instrucción en Malabo y Bata para mandos y tropa. Por otra parte, el Grupo Especial de Seguridad del presidente se formó en España.

En el 2003 se creó un gobierno de Guinea Ecuatorial en el exilio, dirigido por Severo Moto, que tiene su sede en España en lucha política desigual contra el partido del presidente, el excluyente PDGE. Severo Moto se queja del poco caso que se le hace en España, que prefiere mantener las buenas relaciones con Obiang, que ha solicitado su extradición, aunque no ha sido concedida por el Gobierno español, alegando que en Guinea Ecuatorial es legal la pena de muerte.

El año de 1996 fue crucial para el porvenir de la República. La multinacional norteamericana Exxon Mobil Corporation comenzó la extracción de petróleo en aguas de Guinea Ecuatorial tras iniciar sus prospecciones dos años antes. Gracias a los ingresos petroleros, cuya producción se ha multiplicado por diez en los últimos años, su economía ha experimentado tasas de creci-



Guinea Ecuatorial.

miento del 33 por 100, pero no han servido para mejorar sensiblemente las condiciones económicas de la población, sino para legitimar internacionalmente al régimen con frecuentes visitas de representaciones oficiales a Malabo de Estados Unidos, España y otros países. El paisaje urbano de Malabo y Bata refleja una pobreza extrema que contrasta con los cientos de millones de dólares que el Gobierno acumula y no invierte en el país.

Teodoro Obiang ha sido catalogado como uno de los mayores represores del mundo actual por Amnistía Internacional y Human Rights Watch. Pese a ello y a que según la CIA Obiang y su entorno se embolsa una sustanciosa parte de la riqueza petrolera, en 2003 George Bush reanudó las relaciones diplomáticas con Guinea Ecuatorial interrumpidas por Clinton desde 1995, sin duda presionado por las grandes compañías petrolíferas.

Las relaciones diplomáticas de Guinea Ecuatorial con China durante más de 40 años son muy buenas.

Guinea Ecuatorial mantiene un prolongado litigio con Gabón por la soberanía de las aguas de la bahía de Corisco, principalmente sobre el islote de Mbañe, ocupado por tropas gabonesas en 2003 y sobre el que nos extendemos más adelante.

Teodoro Obiang en 1984 decidió ingresar en el área económica y monetaria francófona del África occidental, adoptando como moneda el franco CFA (Comunidad Financiera de África). También ha declarado oficial el idioma francés como nexo cultural.

En agosto de 2010 se han ejecutado las sentencias de muerte de varios imputados de haber participado el año anterior en un asalto frustrado al palacio presidencial de Malabo. El Gobierno español emitió un comunicado lamentando la contradicción entre estas ejecuciones y los objetivos democratizadores del Gobierno.

## **Países francófilos del golfo de Guinea**

Todos los países ribereños del golfo de Guinea que fueron colonia francesa y tienen el francés como idioma oficial han establecido como moneda común el franco CFA. El Tesoro francés es garante de su convertibilidad. Como hemos dicho también fue adoptada como moneda oficial por Guinea Ecuatorial en 1984.

Estos países son Costa de Marfil, Togo, Benín, Camerún, Gabón y Congo Brazzaville.

Francia ha sabido mantener e impulsar sus relaciones comerciales con sus antiguas colonias y ha intervenido militarmente en ellas, tomando partido en sus luchas internas por los contendientes políticos más afines a sus intereses. Tampoco ha vacilado en apoyar a regímenes autoritarios regidos por políticos generalmente corruptos que, por procedimientos poco democráticos, se han

mantenido durante años en el poder. Se justifica esta política alegando que, pragmáticamente, es la única forma de mantener la paz y el orden interno en estos conflictivos países, posibilitando de esta forma su más fácil transición a la democracia.

Por esta causa, por determinados medios se ha acuñado la palabra *francáfrica*, que es la denominación que dan a la, según ellos, permanencia en África de los modos de comportamiento del colonialismo francés. También se denomina así a la zona geográfica del continente africano en que se detectan estos comportamientos. Incluso se apunta la existencia en estos países de relaciones directas y opacas del Elíseo con dirigentes africanos en el poder.

Como prototipo de país donde la influencia francesa ha sido y es más significativa destaca Gabón.

## Gabón

Junto con Guinea Ecuatorial es el país más rico del golfo de Guinea en lo que respecta a su renta per cápita. La razón de ello es su escasa densidad de población y sus grandes riquezas naturales, tales como madera (su selva es la más densa y virgen de África), minerales (uranio, hierro y manganeso) y, actualmente, petróleo. En los años sesenta empezó la extracción de este hidrocarburo y sus derivados, alcanzando actualmente el 80 por 100 de sus exportaciones.

Como en otros países africanos la renta per cápita de que disfruta no la comparten la mayoría de gaboneses, que viven en la pobreza, lo que está dando lugar a una escalada de conflictos sociales.

En Libreville, su capital, con 600.000 habitantes, se concentra el 40 por 100 de la población del país. En esta ciudad se ubica el puerto principal y el aeropuerto internacional y donde continúa la única base militar francesa en el golfo de Guinea.

Oficialmente Gabón es una República presidencialista, multipartidista y unicamaral, y el hombre fuerte fue durante muchos años Omar Bongo. Fue jefe del Estado desde 1967 hasta su muerte en 2009. Durante estos cuarenta y dos años resultó reelegido varias veces tras discutidas elecciones. Le ha sucedido en la presidencia su hijo Ali-Ben Bongo, tras unos comicios cuyos resultados dieron lugar a violentas protestas, con saqueos y otros actos vandálicos. Tanto padre como hijo se han caracterizado por su francofilia, siendo fervientes partidarios de la Francáfrica. Nada más alcanzar el poder Ali-Ben Bongo lo primero que hizo fue viajar a París en visita oficial, donde fue recibido por Sarkozy con todos los honores.

El comercio exterior del país se caracteriza porque envía a Francia parte de sus exportaciones y recibe de ella más del 50 por 100 de sus importaciones: maquinaria, alimentos y equipos de transporte. El ferrocarril Transgabon es

francés, y el mismo origen tiene la primera planta nuclear de todo el África negra instalada en este país. Los yacimientos petrolíferos de Gabón son explotados principalmente por la compañía francesa ELF, ahora Total Fina Elf.

### **El conflicto de Mbañe**

El islote de Mbañe, de 30 hectáreas de superficie, en la bahía de Corisco al sur de la isla del mismo nombre, era de antigua soberanía española y ahora de Guinea Ecuatorial. En dicha bahía también se encuentran las antes citadas islas de Elobey Chico y Elobey Grande y los islotes de Cocoteros y Conga, que por la misma razón son actualmente ecuatoguineanos.

Aunque la mayor parte de la mencionada bahía baña la costa de Gabón, nunca se ha llegado a un acuerdo sobre la delimitación de sus aguas. Mbañe, codiciado por Francia primero y por Gabón cuando fue independiente, fue ocupado militarmente por este último en 2003 pese a las reclamaciones de Guinea Ecuatorial. Se acordó que el contencioso fuera sometido a un tribunal de arbitraje, pero Gabón no parece dispuesto a que las negociaciones avancen. España tiene documentos que prueban que el islote en disputa era de soberanía española antes de la independencia de Guinea Ecuatorial, pero Gabón se niega a llevar el pleito al Tribunal de La Haya.

Guinea Ecuatorial no posee una fuerza militar capaz de enfrentarse con la de Gabón, adiestrada y armada por Francia, con lo que el islote sigue ocupado por soldados gaboneses.

Como es de suponer el conflicto no es por la posesión de un insignificante islote, sino por las reservas de petróleo que hay en él, lo que también ha dado lugar a una enconada pugna entre la compañía francesa Elf, que controla la mayor parte de los yacimientos de Gabón, y las compañías petroleras americanas que explotan los yacimientos en aguas de Guinea Ecuatorial. A medida que las reservas de Gabón van decreciendo, las de Guinea Ecuatorial van aumentando con el descubrimiento de nuevos pozos submarinos.

Las compañías petroleras en conflicto son las americanas Exxon Mobil Oil, UMC y Vanco, la francesa Total Fina Elf y la inglesa Tullow Oil.

La intención de Gabón es la ocupación de todas las islas e islotes antes españoles de la bahía de Corisco que se adentra en sus costas. Aunque cuenta con el apoyo francés, sabe que los Estados Unidos respaldan a Guinea Ecuatorial.

### **Costa de Marfil**

Es quizá el país más difícil de gobernar de todos los del golfo de Guinea. De sus veinte millones de habitantes de raza negra, la mitad son musulmanes que ocupan prácticamente el norte y el oeste del país. El resto de la población

es cristiana o animista y se extiende por el sur, donde se encuentra la capital, Yamusukro. Abiyán es el principal puerto. El Gobierno central nunca ha controlado la totalidad del país. Tras un golpe de estado y elecciones amañadas se produjeron el año 2002 sangrientos enfrentamientos de carácter religioso que provocaron la huida de sus hogares de un millón de personas. El Ejército francés intervino con 4.500 soldados para proteger a sus ciudadanos y otros países africanos llegaron a mandar 12.000 más. La ONU, por su parte, envió a 600 cascos azules para respaldar a un llamado Gobierno de Unidad Nacional y negociar un acuerdo con los insurgentes. Estos contingentes expedicionarios se situaron en la zona que delimita el norte musulmán rebelde del sur controlado por el Gobierno, sufriendo ataques de unos y otros.

La paz pasaba por realizar unas elecciones limpias que no pudieron llevarse a cabo, ya que técnicamente, según los supervisores internacionales, era imposible identificar a los votantes.

En 2009 empezó la retirada de las fuerzas francesas, quedando únicamente 900 soldados que fueron poco a poco evacuados.

Pese a todo se han llevado a cabo unas controvertidas elecciones presidenciales en 2010, en las que aun habiendo sido derrocado el antiguo mandatario, se ha negado a dejar su cargo, con lo que existen actualmente dos presidentes de la República. El vencedor en las elecciones con el protocolo y bombo pertinente se ha proclamado jefe del Estado. El país está al borde de una nueva guerra civil (diciembre 2010).

Según el Banco Mundial más del 50 por 100 de la población vive por debajo del nivel de la pobreza y en seis años el PIB del país, pese a sus riquezas naturales, ha disminuido un 15 por 100. Costa de Marfil ha recibido créditos preferentes del FRPC (Crédito para el Crecimiento y Reducción de la Pobreza) para detener la recesión en un estado políticamente fallido.

## **Togo**

Fue una colonia alemana hasta 1919, en que pasó a estar bajo mandato francés. Tras conseguir la independencia en 1960 se estableció una dictadura: la del general G. Eyadéma, que duró hasta 2005. Tras unas elecciones cuestionadas por la oposición, accedió a la presidencia de la República el hijo del dictador. Sus exportaciones de fosfatos no bastan para remediar sus dificultades financieras, agudizadas por la corrupción y la malversación de fondos. Como hemos dicho es el país con menor renta per cápita de todo el golfo de Guinea. Ha recibido préstamos de diversos estados y organizaciones internacionales y obtenido la condonación de su deuda. El Gobierno de Togo ha reactivado los sectores con mayor potencial de crecimiento y extendido sus relaciones económicas a China y Brasil.

## **Benín**

Antigua colonia francesa del Reino de Dahomey, que obtuvo la independencia en 1960. En 1972 se estableció un régimen marxista-leninista que fue derrocado en 1990, seguido de un régimen partitocrático con elecciones libres que ha funcionado irregularmente. Hay gran crispación política y un clima social tenso.

En febrero de 2009 se anunció el descubrimiento de nuevos yacimientos petrolíferos a lo largo de su costa, lo que permite entrever la reanudación de la actividad petrolera.

## **Camerún**

Camerún antigua colonia alemana, desde 1918 estuvo bajo mandato francés y británico. En 1961 se convirtió en una federación bilingüe independiente. Sus idiomas oficiales eran francés e inglés y siguen siéndolo, pero en 1972 se convirtió en la República Unida del Camerún, pasando a ser país miembro de la CEMAC (Comunidad Económica y Monetaria de África Central), de influencia preponderante francesa, que tiene como moneda el llamado franco CFA.

Símbolo emblemático del país es el monte Camerún, cercano a la costa, con más de 4.000 metros, el más alto del África occidental. Después de Nigeria es el más extenso de los estados ribereños, pero está poco poblado y con un PIB mucho menor que el nigeriano.

Tras quince años de guerra civil con más de 100.000 muertos, hubo una dictadura que duró veinte años, absolutista y represiva. A ella siguieron turbulentos eventos políticos con elecciones manipuladas. Desde 2008 ha sufrido la crisis financiera por la bajada de las materias primas que exporta: algodón, caucho, aluminio y madera. aparte de petróleo y gas natural.

Se ha beneficiado del crédito para el Crecimiento y Reducción de la Pobreza del FMI, pero la sombría situación económica, con disminución del PIB, ha multiplicado las reivindicaciones sociales.

Camerún ha mantenido con Nigeria un litigio territorial por la península limítrofe de Bakassi, rica en petróleo, pleito que parece resuelto a favor de Camerún.

## **Congo Brazzaville (República del Congo)**

Este país ocupa el territorio del antiguo Congo Francés, cuya capital era Brazzaville. El nombre oficial del estado es actualmente República del Congo. En Brazzaville vive la tercera parte de la población del país. Esta ciudad se

encuentra en la orilla oeste del río Congo, en frente de Kinshasa, que se ubica en la opuesta y es la capital de la República Democrática del Congo, antes Zaire.

El conjunto Brazzaville-Kinshasa, separado por este ancho río, es un expandido núcleo urbano habitado por más de once millones de personas, el tercero de África después de El Cairo y Lagos. Está situado a unos 500 kilómetros aguas arriba de la desembocadura.

Desde su independencia, la historia de este país ha sido muy agitada: guerras civiles con éxodos masivos, duros enfrentamientos entre gubernamentales e insurgentes en Brazzaville e intervenciones militares procedentes del vecino Congo Kinshasa. Actualmente hay establecido un régimen autoritario, presidido por Denis Sassou-Nguesso.

Muy rico en hidrocarburos, la actividad petrolera se ubica en Pointe-Negre, en el golfo de Guinea. Pese a ello y a su escasa población, sobre todo en comparación con la de su gigantesco vecino del sudeste, la República Democrática del Congo, el nivel de vida de la mayoría es muy bajo.

## Cabinda

Rica en petróleo y gas natural se le empieza a llamar el Kuwait del golfo de Guinea. Las noches de Cabinda se tiñen de color naranja debido a los resplandores de sus numerosas plataformas petrolíferas. Su producción es el 60 por 100 del total de la de Angola.

Con solo 260.000 habitantes y 7.200 km<sup>2</sup>, es una de las dieciocho provincias de Angola, pero separada de esta por la desembocadura del río Congo y, como hemos dicho, por una franja costera de unos cuarenta kilómetros de soberanía de la República Democrática del Congo (Congo Kinshasa). Angola en total tiene 13 millones de habitantes.

Existe en Cabinda un movimiento separatista que



Cabinda.

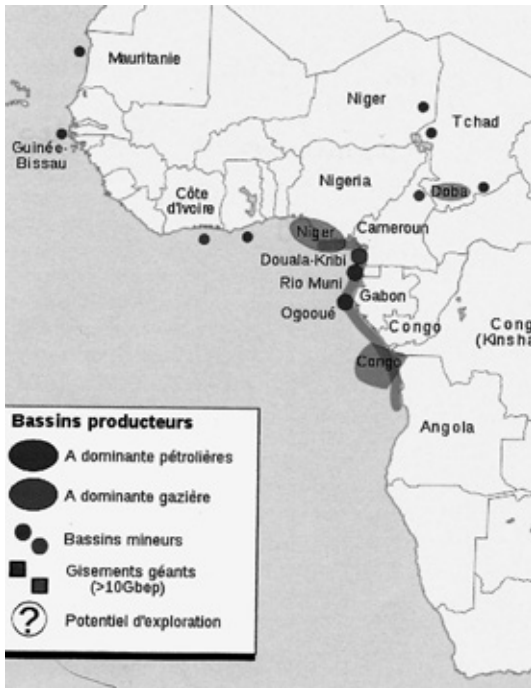
reclama la autodeterminación. Pero a la autodenominada República de Cabinda no le ha reconocido la ONU este derecho. Existe en Kinsasa un Gobierno en el exilio.

Tras luchas internas e intervenciones militares extranjeras persiste en Cabinda el FLEC (Frente de Liberación del Enclave de Cabinda), que por medio de acciones subversivas pretende alcanzar la independencia. Las industrias petroleras inicialmente apoyaban la causa de la autodeterminación, pero el secuestro de sus empleados por parte del FLEC les ha hecho cambiar de postura. Como en otros países de la región, las compañías petroleras internacionales se disputan las concesiones para descubrir y explotar nuevos yacimientos *off-shore*.

Asesinatos, secuestros, miles de refugiados y miseria contrastan con la riqueza que se está extrayendo del mar.

## El boom petrolero

En párrafos anteriores ya hemos aludido a la riqueza petrolera de alguno de estos países.



Yacimientos de petróleo y gas.

Las reservas del golfo de Guinea se estiman en 80.000 millones de barriles. Los países más ricos son Nigeria, Angola y Guinea Ecuatorial. Aunque Angola no se encuentra en el golfo de Guinea, sí consideramos ubicado en este su provincia de Cabinda, donde se extrae el 60 por 100 de la producción total de Angola. De ahí, aparte de motivos étnicos e históricos, proviene en gran parte el interés de independencia de Cabinda.

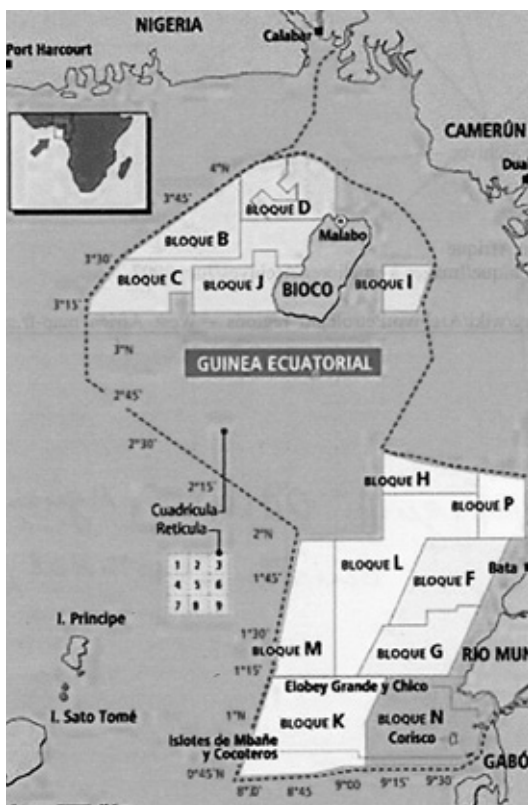
Angola es el segundo país productor de África después de Nigeria. Sus exportaciones crecieron un 400 por 100 desde 2002 y es, actualmente, el segundo proveedor de China, después de Arabia Saudí. Pero Guinea Ecuatorial,



el tercer productor subsahariano con una producción de 300.000 barriles al día, en la última década ha aumentado su producción muchísimo más: cerca del 2.000 por 100. Los principales yacimientos están en la costa de Bioko. La Exxon Mobil norteamericana factura alrededor del 75 por 100 de la producción del país. En 2007 Guinea Ecuatorial exportó petróleo por valor de 4.300 millones de dólares: el 90 por 100 del comercio exterior del país. En la figura se aprecia la extensión de las aguas que le proporcionan esta riqueza.

Nigeria es el séptimo país productor de petróleo del mundo y el noveno de gas natural. Chevron Nigeria y Shell Nigeria son las principales compañías que operan en el delta del Níger. Este país tiene instalada una capacidad de cuatro millones de barriles por día. Su producción en diez años aumentó un 20 por 100, pese a las pérdidas que sufre por la conflictiva situación que se vive en el delta de Níger. Por un lado las compañías internacionales se disputan sus yacimientos y por otro Nigeria utiliza el petróleo como instrumento de sus relaciones internacionales para expandir su influencia y consolidarse como potencia regional.

También son exportadores Camerún, Gabón y Congo Brazzaville y, en menor medida o a punto de serlo, Costa de Marfil, Ghana y Benín. En aguas de Santo Tomé y Príncipe también se espera extraer petróleo. Las aguas del golfo de Guinea tienen el récord mundial en cantidad de licencias de prospecciones concedidas y es actualmente el primer productor mundial de petróleo *off-shore* profundo. El petróleo guineano es de gran calidad y su extracción ofrece mayor seguridad al estar la mayoría de las explotaciones en la mar. Además de petróleo también existen importantes yacimientos de gas natural en el golfo de Guinea, tanto en Nigeria como en Guinea Ecuatorial y Camerún.



Aguas de Guinea Ecuatorial.

Si bien el descubrimiento y la explotación del petróleo puede ser sinónimo de progreso y libertad, esta relación de causa-efecto no se ha dado en África. Tanto en Guinea Ecuatorial como en otros países africanos se ha denunciado la desaparición de millones de ingresos por ventas de hidrocarburos que quedan en manos de gobernantes en el poder y funcionarios corruptos. Transparency International cataloga a Angola, Nigeria y Guinea Ecuatorial, los primeros productores de esta costa, en el último tramo del *ranking* de países más corruptos del mundo.

Como hecho significativo cabe señalar, una vez más, que el presidente George Bush en 2003 reanudó las relaciones diplomáticas con Guinea Ecuatorial que habían sido rotas por Clinton en 1995 por violaciones de los derechos humanos en este país. El secretario de Estado Walter Kansteiner con este motivo dijo que «el petróleo africano se está convirtiendo a gran velocidad en un interés estratégico nacional».

Hace dos o tres años en los Estados Unidos ya se le empezó a llamar al golfo de Guinea el *otro golfo*, ya que se empezaba a considerar como alternativa viable del Pérsico. Según estimaciones fiables esta región podría llegar a suministrar a los Estados Unidos el 25 por 100 de sus importaciones en 2015. Actualmente han llegado a importar de los países del oeste de África el 18 por 100 del total, acercándose con ello a lo que reciben del golfo Pérsico.

El robo de petróleo en depósitos e instalaciones acarrea una elevación del precio del barril, sobre todo en el delta del Níger.

China, como después veremos, uno de los más importantes actores en este escenario, no tiene problemas éticos para relacionarse con estados dictatoriales que no respetan los derechos humanos o que son corruptos. Los occidentales, principalmente Francia y los Estados Unidos, con su doble moral, intentan, sin conseguirlo, disimularlo.

## La ofensiva comercial China

El creciente interés chino en los países del África negra y en particular del golfo de Guinea es digno de señalar.

El gigante chino, con su espectacular desarrollo y sus crecientes necesidades para sostenerlo, se siente, como las potencias occidentales, atraído por los yacimientos petrolíferos y las riquezas de los países del golfo de Guinea. A cambio de estas materias ofrece una sustanciosa ayuda económica para contribuir al desarrollo de estos decauperados países, que podrían convertirse en el futuro en un inmenso mercado.

De ahí que el Gobierno de Pekín haya publicado un *Libro Blanco sobre África* en que se trazan las líneas de acción diplomáticas que ha de seguir una China abierta al mundo en el Continente Negro. A cambio ofrece a todos estos países, según dice, sinceridad, igualdad y beneficio mutuo. Así, los intercam-

bios comerciales, evidentemente, están ascendiendo. Como muestra de buena voluntad ha reducido los aranceles que gravaban las exportaciones de los productos de los 25 países más pobres de África y condonado su deuda.

Las compañías chinas, especialmente la estatal Sinopec, también han obtenido concesiones para explorar y explotar determinadas áreas, tanto terrestres como marítimas, del golfo de Guinea. Angola, concretamente, ha recibido un préstamo de 3.000 millones de dólares de China en 2007. Este país africano, como hemos dicho, es su segundo proveedor de hidrocarburos.

## **Fuerzas armadas**

A excepción de las de Nigeria, que llegan a alcanzar entre los tres ejércitos y fuerzas policiales efectivos de cerca de 100.000 militares, el resto de países tienen unas fuerzas armadas insignificantes. Excepto Camerún, no suelen rebasar los 10.000 soldados. Todas juntas, cuantitativamente, no superan a las de Nigeria, que ha destacado importantes contingentes a misiones de paz en diversos países de África.

Nigeria tiene también un embrión de Marina de Guerra, con barcos de distinto tipo, incluso corbetas, un Servicio de Vigilancia de Costas y un Cuerpo Especial de Defensa de Puertos. También ha adquirido aviones de ataque de fabricación china.

Las unidades navales de todos los demás son lanchas patrulleras de procedencia francesa, alemana e incluso española, algunas con lanzadores de misiles exocet. En cuanto a los protagonistas del conflicto de Mbañe, Gabón, como ya dijimos, militarmente es muy superior a Guinea Ecuatorial, con unas Fuerzas Armadas adiestradas por Francia.

Guinea Ecuatorial por su parte ha firmado un acuerdo con una compañía privada norteamericana, la Military Professional Resources, con embarcaciones guardacostas tripuladas por profesionales retirados para proteger, principalmente, las plataformas petrolíferas fondeadas en sus aguas. Hay que tener en cuenta que casi dos tercios de las concesiones hechas en ellas por el Gobierno guineano lo han sido a compañías petroleras norteamericanas.

## **Presencia militar francesa**

Está respaldada por los acuerdos de cooperación militar que concertó Francia con muchas de sus excolonias cuando lograron la independencia o posteriormente. De todos los tratados firmados con países del golfo de Guinea, los principales son los que mantiene con Gabón. Cerrada la importante Base de Dakar en Senegal, Francia ha mantenido la de Libreville, en Gabón, con una fuerza destacada de 950 militares.

El mantenimiento de esta base está sirviendo de seguro de vida al Régimen de Alí Bongo, a los 10.000 residentes franceses y a las 120 empresas galas en Gabón, entre ellas la petrolera Total Fina Elf. Este punto de apoyo permite a Francia seguir influyendo sobre el golfo de Guinea y los países del África central. Además las Fuerzas Armadas francesas llevan a cabo programas de adiestramiento y maniobras bilaterales conjuntas con las de estos países africanos. Su objetivo, muy ambicioso, era adiestrar a una Fuerza Africana de Respuesta Rápida de 20.000 soldados que preveía tener lista en 2010.

El nuevo acuerdo de defensa firmado con Gabón no permitirá ya la intervención automática de Francia en su territorio en caso de amenaza interior o exterior. Después de Camerún y Togo, Gabón es el tercer país africano que ha revisado en este sentido los acuerdos militares con Francia, que se remontan a la época de la independencia. De los otros países francófonos del golfo de Guinea está sobre la mesa la revisión del suscrito con el conflictivo Costa de Marfil. Se sospecha que estas revisiones no afectan más que a la punta del iceberg. En todos los casos hay anexos técnicos que no son transparentes.

### **Presencia militar norteamericana**

Los Estados Unidos han creado en octubre de 2007 el Mando de África: AFRICOM o US Africa Command, establecido provisionalmente en Stuttgart (Alemania), pero que busca acomodo para su cuartel general en África. Se instituyó como Mando Unificado el 1 de octubre de 2008 y será uno de los seis mandos unificados que tengan los Estados Unidos actualmente, pero con la particularidad de que cuatro tienen su cuartel general dentro de territorio norteamericano. Solo el Mando Europeo lo tiene fuera: precisamente en Stuttgart, donde ha cedido provisionalmente al Africa Command instalaciones anexas (cuarteles de Kelley). El comandante de este Mando cuenta con dos segundos: un general jefe de operaciones militares y un diplomático de alto rango para asuntos cívico-militares. Se proyecta un Estado Mayor de 1.300 personas entre civiles y militares y ya tiene trabajando a 1.200.

Aunque dependiente del Pentágono, tiene una relación muy estrecha con el Departamento de Estado y sus embajadas en países africanos para coordinar asuntos de carácter civil y programas combinados de adiestramiento.

Liberia y Marruecos se han ofrecido para albergar a su cuartel general, mientras que la SADCO (Comunidad de Desarrollo de África Austral), que integra a quince países del continente, se ha opuesto a permitir que ninguno de sus miembros lo haga. Otros países permanecen en silencio y el Gobierno de los Estados Unidos parece indeciso.

La misión de este mando, aparte de combatir al terrorismo de Bin Laden y a sus redes asociadas, es fomentar la seguridad, la estabilidad interna y la

capacidad de los estados africanos para llevar a cabo operaciones humanitarias y de mantenimiento de la paz. Será responsable de las relaciones, programas y actividades militares de los Estados Unidos en África.

Bajo la dependencia del AFRICOM se ha establecido un centro operativo (*Peace Support Operation Division*) en Addis Abeba que ya ha llevado a cabo un ejercicio de puesto de mando en octubre de 2010, en el que han participado 120 componentes militares de todas las regiones africanas, junto con 75 civiles y varios socios de la UE.

Se está intentando crear una fuerza africana preparada para intervenir donde hiciera falta, la AST (*Africa Standby Force*).

Los suspicaces consideran que el AFRICOM no es ni más ni menos que una cortina de humo detrás de la cual los Estados Unidos quieren esconder sus intenciones de asegurar su acceso al petróleo y otros recursos naturales de África.

### **Iniciativa *Africa Partnership Station***

Es una iniciativa de la US Navy secundada por algunos de sus aliados (Alemania, Francia, Portugal, España, Reino Unido) que empezó en 2007 e intenta mejorar la seguridad marítima en aguas africanas como parte del programa integral de seguridad y cooperación del US Africa Command. Casi todos los estados del golfo de Guinea son participantes. Sus actividades consisten en realizar visitas a puertos y llevar a cabo cursos sobre materias profesionales impartidos a personal de Marina y Guardia Costera de países africanos, a los que se instruye en defensa personal y rechazo de ataques a buques asaltados, visita y registro de sospechosos, aprehensiones y otras operaciones maríneas. Aparte de cursos en puerto, también se realizan ejercicios de adiestramiento combinado en la mar.

El objetivo es, como hemos dicho, mejorar la seguridad marítima en aguas africanas de Cabo Verde y golfo de Guinea, haciendo cumplir la ley del mar tanto en el mar territorial como en la ZME de países ribereños e insulares, combatiendo la pesca ilegal, el contrabando, el tráfico de drogas, la inmigración ilegal, el robo de petróleo, la piratería, la protección del medio ambiente y llevando a cabo operaciones de salvamento en la mar. El robo de petróleo, tan extendido en el delta del Níger y en Cabinda, y la piratería ocupan atención destacada. Consiste en visitas de barcos de guerra norteamericanos (de la US Navy y de la Coast Guard) y aliados a distintos puertos africanos, donde permanecen el tiempo necesario para llevar a cabo cursos y ejercicios con personal y unidades marítimas del país anfitrión. Se han realizado visitas a Dakar (Senegal), Accra (Ghana), Lagos (Nigeria), Duala (Camrún), Libreville (Gabón), Lomé (Togo), Guinea Ecuatorial (Malabo) y Santo Tomé; prácticamente a todos los países del golfo de Guinea.

La Armada española ha participado a bordo del USS *Gunston Hall* con un oficial integrado en el Estado Mayor y cinco infantes de Marina instructores. Dicha participación ha tenido lugar en 2007 y 2008. En 2009 un equipo similar embarcó a bordo del USS *Nashville*. En 2010 también lo hizo el patrullero *Centinel*, aunque no visitó puertos del golfo de Guinea.

Es evidente que esta iniciativa está dirigida, aparte de a fomentar la seguridad marítima en última instancia, a asegurar a Occidente el suministro de petróleo del golfo de Guinea.

## Piratería

El Centro de Control de la Piratería del IMB (Internacional Maritime Bureau) viene denunciando actos de piratería en el golfo de Guinea en los últimos años. Dichos actos delictivos se han perpetrado tanto contra buques navegando como fondeados, procedentes de embarcaciones rápidas o botes. Por lo general se han apropiado de mercancías e incluso únicamente de alimentos. En algunas ocasiones los asaltantes se han identificado como nigerianos del ya mencionado MEND (Movimiento de Emancipación del Delta del Níger) que, como hemos dicho, sabotean las instalaciones petroleras del delta. También de la organización Bakassi Freedom Fighters. Bakassi, como dijimos, es una pequeña península en los límites de Camerún con Nigeria perteneciente al primero y que, ocupada por Nigeria, ya ha sido devuelta por esta a aquel por imposición internacional.

Aunque estos ataques, unos con éxito y otros rechazados por las tripulaciones y servicios de seguridad de los barcos atacados, se han efectuado principalmente en aguas de Nigeria y del Camerún, también se han llevado a cabo frente a las costas de Angola y otros estados del Golfo. Además desde la mar se han atacado instalaciones costeras tanto para llevar a cabo sabotajes como por motivos de lucro. Ha habido barcos abordados de todo tipo: cargueros, petroleros, *bulkcarriers*, cementeros, quimiqueros, frigoríficos y pesqueros. Todos de baja velocidad y poco francobordo. Sin embargo no tenemos conocimiento de asalto a ninguna plataforma petrolífera *off-shore*.

Pese a todo, la importancia de esta amenaza no tiene parangón con la existente en aguas de Somalia por carecer los piratas del santuario de un estado fallido. Tanto Nigeria como Camerún son los primeros interesados en acabar con la piratería en el golfo de Guinea y a ello contribuyen con sus Fuerzas de Acción Marítima y no tienen impedimento alguno en aplicar la ley del mar y sus leyes particulares. En el golfo de Guinea entendemos que solo existe un estado que a primeros del año 2011 pudiéramos calificar con este adjetivo: Costa de Marfil.

## Tratados y convenios

Todos estos países son miembros de la Unión Africana, cuya acta de creación entró en vigor en 2001 y que ha sustituido a la antigua Organización para la Unidad Africana.

Aparte de esta organización de estados de amplio ámbito geográfico y escaso poder político, se han creado otras organizaciones multinacionales más localizadas que tratan de explotar las ventajas específicas que ofrecen conjuntos territoriales con mayor fuerza económica y política que los meramente nacionales.

Sin embargo la Unión Africana ha sido capaz de crear unas Fuerzas Armadas Combinadas a las que han prestado su concurso varios países de África para llevar a cabo misiones de mantenimiento de la paz. Actualmente lo está haciendo en Somalia con los 7.000 hombres de la AMISOM (Misión Africana en Somalia).

Otras organizaciones son:

- La CEDEAO (Comunidad Económica de Estados de África Occidental) a la que pertenecen todos los estados que conforman el bajo vientre del África Subsahariana desde el golfo de Guinea hasta Cabo Verde en Senegal. Tiene su sede el Abuja (Nigeria). Pese a su carácter comercial también ha intervenido con tropas combinadas en Liberia, Sierra Leona y Costa de Marfil
- La CEDEAC (Comunidad Económica de Estados de África Central) con sede en Libreville (Gabón) a la que pertenecen, aparte de los estados que ocupan el corazón de África, los del golfo de Guinea.
- La CEMAC. Ya hemos hecho referencia a la Comunidad Económica y Monetaria de África Central, que tiene como divisa el franco CFA, respaldado por el tesoro francés, a la que pertenecen todos los estados francófonos ribereños del golfo de Guinea y Guinea Ecuatorial y que da lugar a un importante intercambio comercial entre Francia y sus antiguas colonias,

Por último señalar que en noviembre de 2006 once países africanos, entre ellos todos los del golfo de Guinea, firmaron un convenio de lucha contra el terrorismo y la actividad criminal en la región. A este respecto, mencionar que África occidental se está convirtiendo en zona de manufacturación de cocaína con destino a Europa, auspiciada fundamentalmente por los cárteles colombianos.

## Consideraciones generales

La zona del golfo de Guinea está ocupada por países inestables gobernados por regímenes autoritarios disfrazados con ropaje democrático donde, en muchos casos, no se respetan los derechos humanos y se llevan a cabo elecciones fraudulentas que han permitido mantener en el poder durante muchos años a líderes como Teodoro Obiang en Guinea Ecuatorial u Omar Bongo en Gabón, fallecido en 2009 pero reemplazado como presidente por su hijo Ali Bongo.

Pese a ello, dada la riqueza petrolera de su suelo y su fondo marino, los países occidentales, entre ellos Estados Unidos y Francia, mantienen estrechas relaciones con guineanos-ecuatoriales y gaboneses, y compiten por obtener concesiones para la explotación de dicha riqueza y promover sus intereses comerciales y políticos. China también lo hace, aunque en su caso no esté sometida moralmente a limitaciones de ética democrática.

Los Estados Unidos, Francia y China, que son los principales protagonistas de la pugna comercial existente por los recursos energéticos y materias primas del golfo de Guinea, manifiestan la voluntad de apoyar a los gobiernos existentes antes de asumir los riesgos que entrañaría derribarlos.

En esta región de África, donde conviven musulmanes y cristianos y etnias rivales ancestrales, se han producido choques violentísimos entre comunidades religiosas y sangrientas guerras civiles y de secesión.

El trazado de las fronteras, herencia de un pasado colonial, es en muchos casos arbitrario, separando políticamente a pueblos de la misma etnia de forma artificial, lo que ha sido origen de muchos conflictos.

Pugnas tribales son habituales y persisten movimientos secesionistas violentos en Costa de Marfil, Nigeria y Cabinda, principalmente, dando lugar en los dos últimos casos a pérdidas considerables en la producción de hidrocarburos que repercuten en sus precios.

Pese a las severas pérdidas humanas por todas estas causas y al sida y otras enfermedades, la población de África en general y de la región del golfo de Guinea en particular se duplicará en un par de generaciones. Si este incremento de población no va acompañado de un desarrollo paralelo de la región, no tiene otra válvula de escape que la marcha hacia el norte. Se está manifestando actualmente un éxodo masivo del interior a la costa y del campo a la ciudad, con la aparición de megalópolis, como Lagos en Nigeria y Brazzaville-Kinshasa a orillas del río Congo, donde se vive peor que en las fabelas de Río de Janeiro o en los ranchitos de Caracas. África es además el continente con mayor población móvil del mundo, con grandes flujos de masas humanas a través de las extensas e incontrolables fronteras estatales. Estados que exportan emigrantes al vecino los reciben a su vez de otros colindantes.

Aunque los últimos años por el *boom* petrolero las balanzas de pagos de todos estos estados, menos las de Togo y Benín (recientemente también pode-



mos incluir a Ghana), les han sido muy favorables, estos ingresos no han repercutido en el bienestar de la masa de ciudadanos, muchos de los cuales viven en la miseria. Según los datos consultados, Nigeria ha llegado a tener antes de la crisis actual en su comercio exterior un superávit anual de más de 39.000 millones de dólares, y Guinea Ecuatorial alcanzó los 7.000, aunque con una diferencia abismal de población —150 millones Nigeria y medio millón Guinea Ecuatorial—, por lo que sus ingresos per cápita son mucho más abultados que los de Nigeria. Causa de esta injusticia social es la corrupción y la prevaricación de sus gobernantes.

Francia es el país que más influencia ejerce en esta región de África por los lazos culturales y comerciales que supo mantener tras la descolonización. Vínculos que, en general, no se han roto e incluso se han afianzado con la creación de la unión monetaria del franco CFA, lo que le permite ser actualmente el mayor vendedor de sus productos en la región, después China y muy por debajo los Estados Unidos. Estos son, en cambio, los mayores importadores de hidrocarburos del Golfo, habiendo llegado a recibir de África Occidental, como hemos dicho, el 18 por 100 del total de sus importaciones. Indudablemente el golfo de Guinea se está convirtiendo en alternativa viable al otro Golfo o, al menos, complemento y su petróleo en interés estratégico global.

Aparte de sus reservas, calidad, seguridad comparada *in situ* pese a la polemología regional, sus yacimientos están más cerca de los países consumidores occidentales (Norteamérica y Europa occidental) y su transporte se realiza por una vía marítima más segura que la que discurre frente al Cuerno de África o la costa africana oriental. De ahí que, según previsiones quizá optimistas, podrían llegar a suministrar a los Estados Unidos en 2015 el 25 por 100 de lo que prevé importar. Para China, dadas sus crecientes necesidades, el factor distancia no es trascendente. Su demanda en 10 años creció un 100 por 100, mientras que la de los Estados Unidos solo aumentó un 12 por 100.

Francia es el único país que mantiene una presencia militar permanente en el golfo de Guinea con su base de Libreville en el Gabón, que es su mejor aliado de la CEMAC (Comunidad Económica y Monetaria de África Central), ya que a cambio apoya al Gobierno actual y al Gabón en su litigio con Guinea Ecuatorial por el petróleo de la bahía de Corisco.

Como hemos dicho, la región del Golfo es el lugar del mundo donde se ha hecho mayor número de concesiones a compañías petroleras internacionales para hacer prospecciones y explotar los yacimientos descubiertos. Las americanas se han llevado la mejor parte, tanto en Nigeria como en aguas de Guinea Ecuatorial.

Pese a la tendencia actual al multilateralismo, Francia no ha abandonado su proclividad al bilateralismo en los tratados militares que tiene concertados con excolonias, entre ellos con cada uno de los estados francófonos del golfo de Guinea.

El interés de los Estados Unidos por África se ha puesto de manifiesto en la creación del US Africa Command, cuyo cuartel general pretende establecerlo en algún país africano. Este propósito tiene un especial significado político, ya que otros mandos conjuntos de los Estados Unidos (Norte, Sur, Central y Pacífico) tienen su ubicación dentro de su propio territorio.

Tanto la creación de este Mando Conjunto como la iniciativa promovida por la US Navy enunciada como Africa Partnership Station están orientadas a conseguir una mayor seguridad en África donde, aparte de hacer frente a las redes de Al Qaeda y a la situación en Somalia, está en juego asegurar el suministro del petróleo del Golfo.

La iniciativa Africa Partnership Station se centra en el adiestramiento de fuerzas locales en misiones de seguridad marítima en zonas del litoral: mar territorial y ZME de los estados africanos. Las unidades navales a las que se han encomendado estas tareas han visitado todos los principales puertos del golfo de Guinea, siendo uno de sus objetivos acabar con la piratería en sus aguas, aunque los riesgos que conlleva no ofrezcan parangón a los que se manifiestan en el del Índico.

El proyecto más ambicioso de todas estas medidas es conseguir adiestrar fuerzas armadas y policía de países africanos capaces de integrarse en poco tiempo en una Fuerza Combinada de Mantenimiento de la Paz para intervenir en donde fuere necesario.

En resumen: lo que más importa es estabilizar políticamente toda la zona, a fin de crear condiciones para invertir más en ella y fomentar su desarrollo socio-económico. Inversiones que irían, inevitablemente, acompañadas de una pugna entre proveedores, en la que los españoles debemos estar dispuestos a competir. Evidentemente ello lleva parejo mayor seguridad en el suministro del petróleo de la región.

## **El caso de España**

El Índice de cobertura energética de España es de los más bajos de Europa; se sitúa en el 20,9 por 100 de sus necesidades, por lo cual lo que le falta ha de cubrirlo, principalmente, con importaciones de petróleo y gas natural. Este lo recibe del norte de África: por gasoducto de Argelia y de Egipto por vía marítima. También recibe por esta vía GNL de Nigeria.

En cuanto a petróleo, nuestros principales proveedores son Rusia, México y Arabia Saudí. El cuarto proveedor es Nigeria, con un 9,75 por 100 del total. Pero España también importa de Guinea Ecuatorial, Camerún y Angola, con lo que el total del petróleo recibido de esta región llega ya a alcanzar un 19,26 por 100.

La compañía española Repsol ha obtenido concesiones en Guinea Ecuatorial y también en Angola, y parece consolidada su participación en el bloque

llamado Corisco Deep, compartido con Petrona y Vanco. España, indudablemente, pretende obtener más, y hay indicios de que lo está intentando (reciente viaje de Moratinos con Brufau, presidente de Repsol, a Malabo).

Todo ello confirma una política acertada de diversificación de las fuentes y una percepción de la importancia futura de los hidrocarburos del golfo de Guinea como alternativa o al menos complemento del petróleo del golfo Pérsico. El gas de esta procedencia también es complementario del argelino, ya que no debemos depender exclusivamente de los gaseoductos que nos conectan con el Magreb.

Nuestro mejor aliado y socio comercial en el Golfo debería ser, por razones culturales e históricas, Guinea Ecuatorial. Pero las relaciones de España con su excolonia no han sido desde su independencia tan cordiales y fluidas como hubiera sido deseable. En buena parte por desaciertos de origen y en otra mayor por causa del arbitrario régimen guineano, primero de Francisco Macías y después de su sobrino Teodoro Obiang. Con este último Guinea Ecuatorial llegó a ingresar en la Comunidad Económica y Monetaria del África Francófona, adoptando como divisa el franco CFA y a imponer el francés como lengua cooficial.

Sin embargo la ocupación militar por Gabón del islote de Mbañe en 2003 en la bahía de Corisco y el litigio por las aguas de esta bahía han obligado a Guinea Ecuatorial a distanciarse de Francia y buscar el apoyo de los Estados Unidos a cambio de concesiones petrolíferas en sus aguas. En este conflicto, todavía no resuelto, España debe apoyar a Guinea Ecuatorial, ya que indudablemente es un espacio de interés geopolítico español. En este caso se da la circunstancia de que nuestros intereses coinciden, en parte, con los de los Estados Unidos, lo que nos beneficia.

Todo lo anterior invita a reflexionar sobre cuáles son las opciones políticas que se le presentan a España, que ha contribuido y sigue contribuyendo a crear un tejido social ecuatoguineano. La presencia de cooperantes y misioneros debe ser consolidada y fomentada, ya que su labor es esencial para ir tejiendo una verdadera «sociedad civil». Guinea tiene también el reto de instituir una economía de mercado que permita la presencia de inversores, entre ellos españoles. Aparte de las inversiones extranjeras en el sector de los hidrocarburos, hay pocas en otros sectores por falta de seguridad jurídica. Condición *sine qua non* para que la riqueza petrolera no redunde solamente en beneficio de las oligarquías afines al gobierno en el poder.

Para ello a España solo le queda la opción de tratar de moderar, mediante la persuasión diplomática, el despotismo y arbitrariedades del régimen interior de Guinea Ecuatorial, aunque no puede, moralmente, callar cuando se producen fragantes violaciones de los derechos humanos.

El descubrimiento de importantes yacimientos y reservas petrolíferas en este pequeño país hace que sus crisis internas tengan una relevante repercusión internacional a la que España debe estar muy atenta, ya que de todos los

países del Golfo es Guinea Ecuatorial al que debe enfocar principalmente su atención. Ello no quiere decir que tenga que renunciar a competir comercialmente en países de influencia francesa o pertenecientes a la Commonwealth británica, como Ghana.

España debe también intensificar su participación con la US Navy en la iniciativa del Africa Partnership Station. Mientras más frecuente sea nuestra presencia naval allí, mejor, pero...