

IFNI - SAHARA (1957-1958)

Por Rafael CASAS DE LA VEGA,
General de Brigada de Caballería, D.E.M.

I. INTRODUCCION



LOS años cuarenta significaron para España, en términos militares, la necesidad de un rearme precario ante un peligro posible: la extensión a nuestro país de la GMII. En los primeros cuarenta la nación ha de mantener un potencial defensivo desproporcionado a sus posibilidades económicas. Los cincuenta suponen la necesidad de un enfrentamiento real a un peligro que surge como consecuencia de la misma GMII. Cuando parece que el fin de la GMII ha de ofrecer paz y tranquilidad a todos, se inicia en nuestro país un desarme progresivo para equilibrar los gastos de defensa a las posibilidades de la nación, harto necesitada de obras de paz. Pero en el primer quinquenio de los cincuenta surge el nuevo peligro de la liquidación de los imperios coloniales. Porque los «grandes», los dos verdaderos y únicos «grandes», Estados Unidos y la Unión Soviética, habían luchado con su formidable potencial no sólo para eliminar la molesta competencia económico comercial de Alemania, el Japón e Italia; sino para la más provechosa empresa de sustituir en sus extensas zonas coloniales a sus aliados franceses, ingleses, belgas, holandeses y portugueses, y hasta a los no alineados españoles que tenían su pequeño negocio de Africa del Norte y Guinea. Poca cosa la nuestra, pero nada es despreciable para los poderosos.

Con ello, el desarme iniciado en 1944 ha de ser frenado y se inicia una etapa nueva, imposible, de reacondicionamiento militar a fin de encarar, si no con éxito, al menos con decencia, la nueva situación que se plantea.

El problema español en Africa

Nuestras obligaciones en Africa consisten en el mantenimiento del protectorado marroquí en sus dos zonas, una al Norte entre los ríos Nekor y Muluya comprendiendo toda la orilla Sur del Estrecho, desde Larache a Melilla, y otra al Sur, entre el río Dráa y el paralelo 27°40'. Y en la garantía de la soberanía nacional sobre el pequeño enclave de Ifni (1.700 Km²), sobre el Sahara español (260.000 Km²) y sobre las posesiones de Guinea, Isla de Santa Isabel y enclave en el continente, que se consideran territorio irrenunciable, y las dos ciudades españolas, Ceuta y Melilla, dentro del protectorado del Norte de Marruecos (gráfico 1).

El peligro que sobre todos estos territorios se cierne no es de guerra abierta, guerra convencional, al estilo de la que había terminado cinco años antes, sino de una guerra más o menos solapada, al principio, que podía llevar a un conflicto de tipo colonial, semejante al sostenido en los años diez y en los veinte con éxito final, aunque con dramáticas peripecias.

Quien entonces dirigía los destinos de España conocía bien este tipo de guerra.

El instrumento necesario

Sabía bien, y es mucho saber, que el protectorado marroquí era insostenible si el sultán, mantenido por Francia en el exilio, lograba establecerse en su trono; pero la cesión de este territorio había de demorarse en lo posible, sin efusión de sangre, para aprovechar sus excelentes condiciones militares para crear una fuerza que podría ser empleada en cualquiera de los otros territorios que pudiera verse amenazado.

Esta fuerza había de ser de carácter voluntario y más importante por su calidad que por su cantidad. Si su zona de empleo hubiera de ser Marruecos parte de la solución podría estar en el incremento de las llamadas Fuerzas Regulares Indígenas, fundamentadas en el voluntariado marroquí. Pero, como parecía probable, su empleo había de hacerse en otros territorios, para lo cual no resultaban apropiadas en las circunstancias internacionales imperantes y, menos aún, considerando no conveniente el mantenimiento del protectorado a la fuerza.

GRAFICO 1

ESPAÑA

ZONA NORTE DEL PROTECTORADO

CEUTA (E)

MELILLA (E)

MARRUECOS

PARALELO 27° 40'

ZONA SUR

IFNI

ISLAS CANARIAS

EL AAJUN

CARO BOJADOR

SAGUIA EL HAMRA

LO TINDUF

VILLA CISNEROS

OGUELTA ZEMUR

SAHARA ESPAÑOL

LA GÜERA

MAURITANIA

ARGELIA

ANTIGUAS POSESIONES ESPAÑOLAS EN AFRICA

La zona Sur del protectorado fué cedida en Abril de 1.958.

Ifni se mantuvo hasta Junio de 1.969.

El Sahara hasta 1.975.

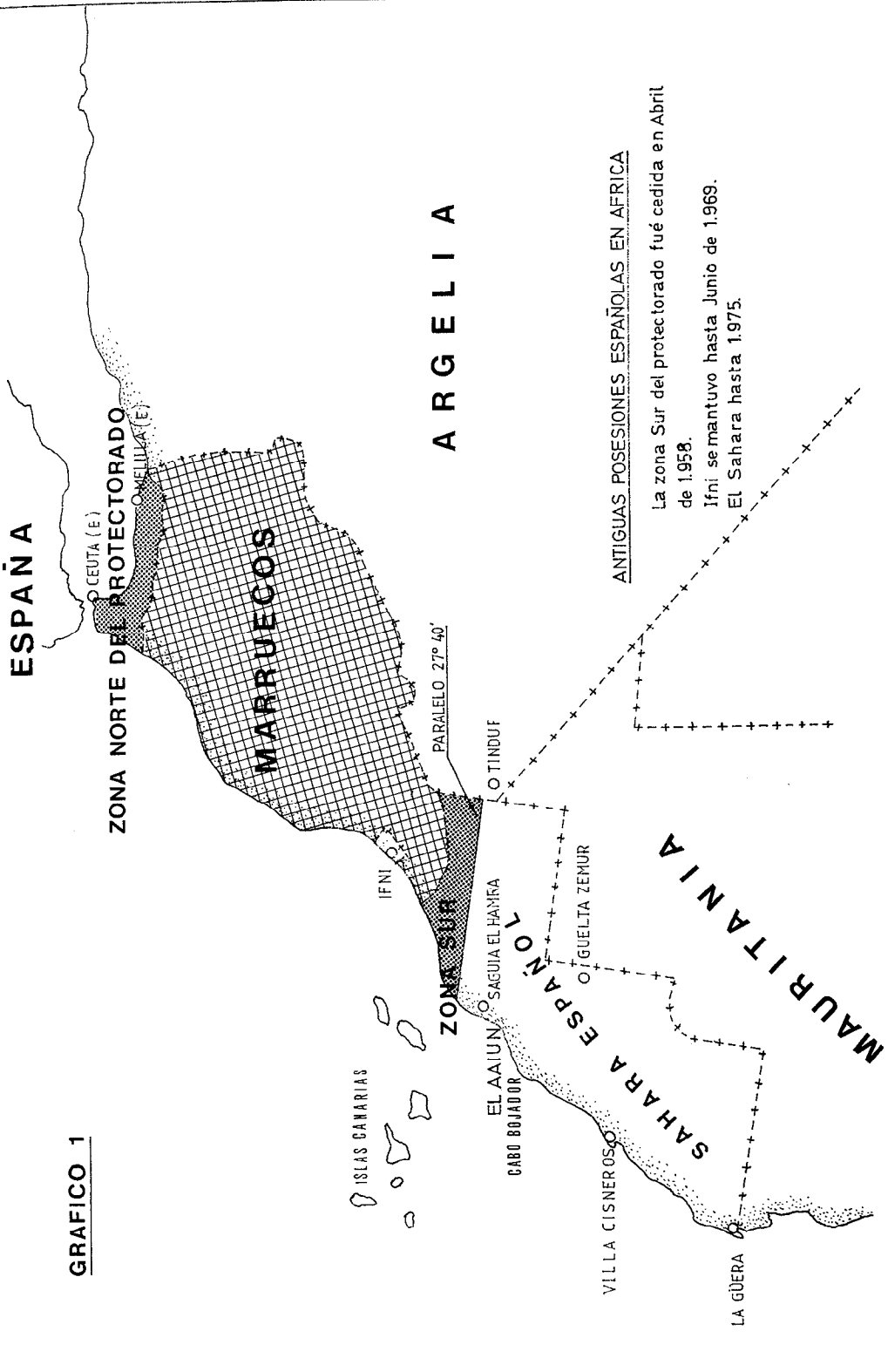
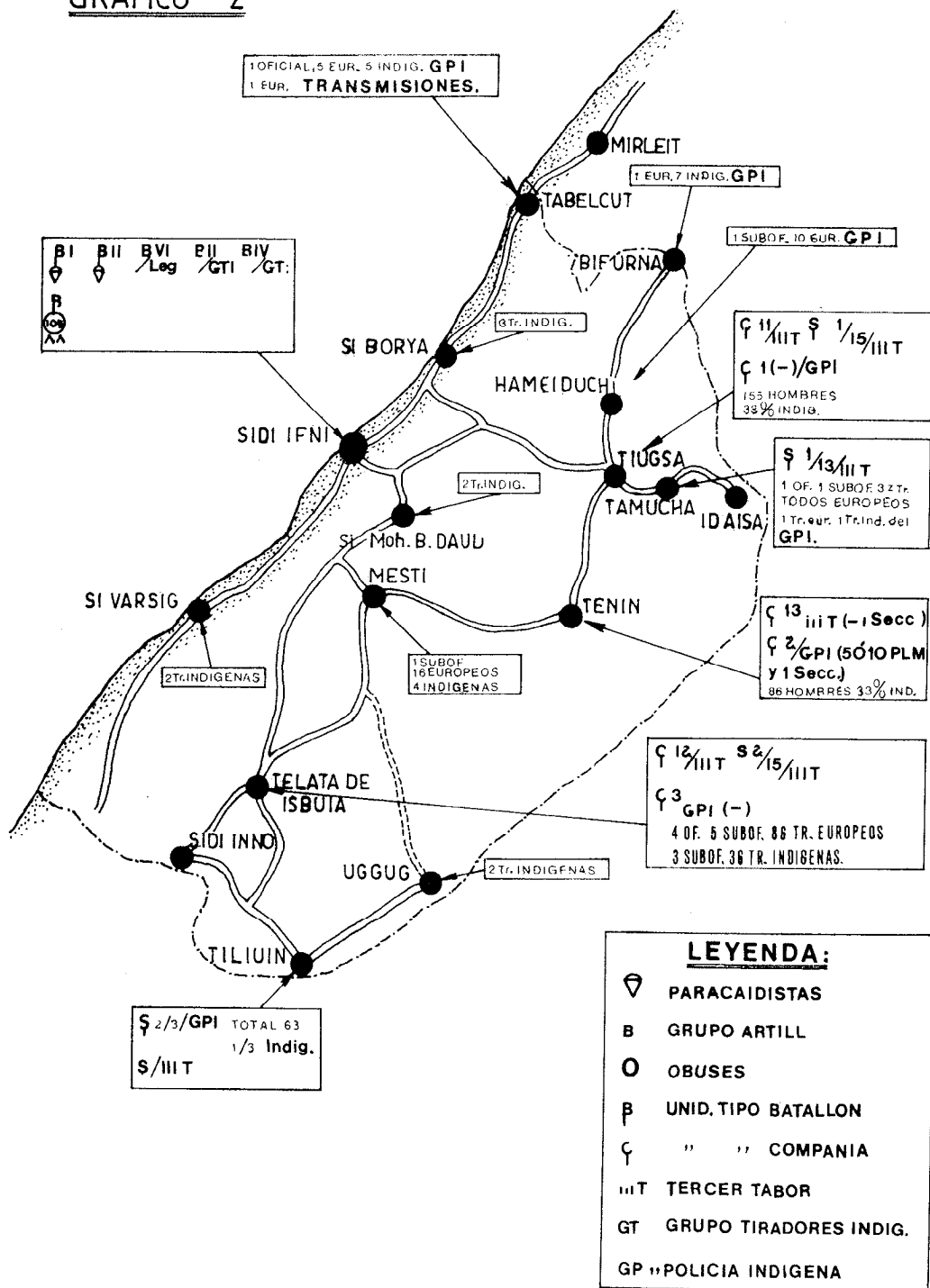


GRAFICO 2



IFNI.- Guarniciones de los diversos puntos, 23 Nov. 57

Quedaba entonces, como solución viable, la nueva potenciación de la Legión, y quizá, la creación de una fuerza paracaidista, semejante en los medios y en su empleo a las formaciones paracaidistas, que tan brillantemente había actuado por ambos bandos en la guerra mundial; aunque dotadas, en lo que procediera, del espíritu del viejo Tercio, que tan excelentes resultados había dado en nuestra guerra y en la guerra de Africa de los años veinte.

La Legión y los paracaidistas

Respecto a la Legión las intenciones del Mando son claras. En 1939, al final de nuestra guerra, había dieciocho Banderas. De ellas se suprimen siete. Quedan once: cinco en el 1.º Tercio (I, II, III, X y XI) y tres en cada uno de los otros: IV, V y VI en el 2.º y VII, VIII y IX en el 3.º.

En 1947, en plena época de desarme postbélico y en uno de los momentos más delicados para nuestra economía y nuestra política exterior, se suprimen las Banderas X y XI del 1.º Tercio; quedan por lo tanto nueve Banderas, el 50 por 100 que en el 1939.

Pero el ambiente africano se enrarece pronto y en 1950 decide el Gobierno, léase el general Franco, buen conocedor de estos problemas, crear de nuevo tres Banderas, la X, XI, XII que se integran en un nuevo Tercio: Alejandro Farnesio, 4.º de la Legión. Esta nueva formación legionaria tiene su asiento en Alhucemas y queda completada en 1952.

En lo que toca a las Unidades Paracaidistas, en 1954 se crea la I Bandera, realizando el día 23 de febrero su primer salto.

Agravamiento del problema africano

Son momentos revueltos en los que se presienten problemas graves en Africa. Francia, en un intento de prolongar la situación de entonces en su amplio y productivo protectorado, proclama a Ben Arafa sultán de Marruecos, desconociendo los derechos de Mohamed V. Pero tiempos de esperanza para España por la firma de los Convenios con los Estados Unidos (1953).

En el Norte de Africa a lo largo de estos años se produce una inquietud creciente. Argelia, considerada por Francia como provincia, arde en una guerra que va exigiendo cada vez mayores con-

tingentes de tropas y un sacrificio humano y económico creciente. En abril de 1955 luchan en aquel territorio 100.000 franceses; en agosto 150.000; en marzo de 1956 se llega a 220.000. La escalada es monstruosa, Francia está agotada del tremendo esfuerzo.

En Marruecos ha de abandonar la intransigencia ante la oleada de disturbios y repone en sus derechos al trono al sultán Mohamed V (noviembre de 1955), accediendo a una cierta independencia bajo tutela francesa. Túnez es reconocido por Francia como país independiente.

En diciembre de 1955 España ingresa en las Naciones Unidas y poco después, el 7 de abril de 1956, reconoce la independencia de Marruecos, por el que, como ya hemos dicho, no cabía disparar ni un solo tiro; pero manda la recientemente creada I Bandera Paracaidista a Ifni, mientras que va creando la segunda de estas Unidades.

Lecciones ajenas

Mientras tanto vamos aprendiendo del conflicto francés en Argelia algunas lecciones provechosas. En junio de 1956 hay incidentes promovidos por los reservistas llamados a la inacabable guerra. Marruecos, mientras tanto, es un polvorín. Se reproducen los problemas en diversas ciudades, Casablanca (julio 1955), Agadir y Marraquex (julio 1956) y Mequinez (octubre 1956), donde tiene lugar una feroz matanza de franceses.

Las dos grandes lecciones finales son Suez y Hungría. Suez es la definitiva consagración de la impotencia franco-inglesa y Hungría es el espaldarazo a la capacidad indiscutible de Rusia dentro de su zona de acción pactada con los Estados Unidos.

Posibles bases de un hipotético plan

Hay en todo esto provechosas enseñanzas que el general Franco asimila con exactitud. *Primero*, sólo los intereses de uno u otro de los dos grandes son importantes en el mundo, fuera del espacio estrictamente nacional de cada país. *Segundo*, una guerra larga como la de Francia en Argelia está condenada al fracaso, cualquiera que sea el sacrificio económico y humano. *Tercero*, sólo Unidades pequeñas, con alta preparación militar, pueden ser útiles en las guerras coloniales que hubiera que afrontar. *Cuarto*, sólo debe ser

mantenido aquello que se puede garantizar de manera absoluta. *Quinto*, sólo si se daban condiciones especialmente favorables se podía pensar en crear una masa de maniobra importante para recuperar lo perdido. Y *sexto*, era indispensable, especialmente en el caso de Sáhara, lograr la colaboración —a ser posible activa— de los franceses.

Adaptación de los medios al plan

Este plan respondía a los hechos que fueron sucediéndose, y se fue desarrollando de manera inmediata. A Ifni, como ya se ha dicho, es enviada en 1956 la I Bandera Paracaidista, que es sustituida en enero de 1957 por la II Bandera. En este territorio existían tres tabores (Bon) del Grupo de Tiradores de Ifni. De ellos uno de indígenas, no utilizable. En el Sahara estaba el III Tabor de Tiradores.

En junio de 1956 se crea una Bandera de la Legión, la XIII, en El Aaiún. La nueva unidad viene a reforzar con elementos totalmente ajenos al territorio, al Grupo de Tiradores de Ifni y a la Policía Territorial, compuestas inicialmente de indígenas. En junio de 1957 es destinada a Villa Cisneros la IV Bandera del 3.^{re} Tercio de la Legión. El 4 de noviembre de 1957 la II Bandera, del mismo Tercio, es transportada por vía aérea a Villa Bens (Cabo Juby) en la zona sur del Protectorado marroquí. Finalmente, la VI Bandera del 2.^o Tercio embarca para Las Palmas desde donde, por avión, se traslada a El Aaiún, donde se une a la XIII. De esta manera, queda un despliegue claramente defensivo, fácil de alimentar desde el mar y con un mando único, residente en Sidi Ifni y dependiente del capitán general de Canarias.

Consideraciones acerca del terreno

Dentro del A. O. E. pueden considerarse cuatro zonas bien diferenciadas (ver gráfico 1).

Al *norte*, Ifni, del tamaño de una de las provincias vascas, quebrado y mal dotado de vías de comunicación, fácil a la ocultación terrestre y aérea. En suma, territorio difícil de defender, expuesto siempre a la infiltración enemiga y con óptimas condiciones para la ruptura del contacto.

En el *centro*, la zona sur del Protectorado, ancha y llana, apta para el movimiento de fuerzas motorizadas.

Al *sur*, el Sáhara occidental, considerado, como Ifni, de soberanía española, y dividido a su vez (sin posibles fronteras) en dos partes: norte, la Saguía el Hamra, ancho río fósil de laderas escarpadas, que constituye una profunda escotadura que lleva más de seiscientos kilómetros al interior del desierto. La capital es El Aaiún, sobre la Saguía, a unos treinta kilómetros del mar. Hay en esta parte y en especial en las inmediaciones de la misma Saguía terreno favorable para la ocultación, aunque en general predominan las grandes llanuras pedregosas, surcadas, a veces por cauces secos de arroyos con pequeñas dunas en torno a los arbustos o piedras. A lo largo de la costa, corre una cadena de dunas móviles que en algunas zonas tienen una anchura de varios kilómetros y que ofrecen un excelente campo de acción para fuerzas irregulares en ataques esporádicos de corta duración, especialmente en la comunicación de El Aaiún con su playa, en la que no existía puerto. La parte sur del Sáhara, Río de Oro, es considerablemente más llana y menos profunda que la norte, lo que hace más fácil su defensa y más sencillo su abastecimiento desde el puerto natural de Villa Cisneros.

Esta diferenciación entre norte y sur explica la diferente guarnición de que se dota a una y otra. En el norte (Río Rojo: Saguía el Hamra) se encuentran en la primera quincena de noviembre las Banderas VI y XIII de la Legión, y el III Tabor de Tiradores y III Grupo de Policía Indígena. En el sur (Río de Oro) está la IV Bandera y el IV Grupo de Policía.

Las breves consideraciones hechas acerca del terreno en el Africa Occidental Española, nos lleva a matizar un distinto planteamiento del problema militar inmediato para cada una de las zonas indicadas. En el norte, Ifni, exige una defensa de corto radio de acción alrededor del puerto de Sidi Ifni, única comunicación con Canarias. En el centro; se vigila simplemente y se conserva el enlace de Ifni con Sáhara desde Villa Bens, cuyo único vínculo de unión es el mar. En el Río Rojo (norte del Sáhara) es indispensable mantener, con una defensa no estática, el enclave de El Aaiún y su playa, en espera de reunir los elementos necesarios para iniciar la ofensiva en zonas generalmente fáciles para elementos automóviles. En el Río de Oro es esencial, y fácil de mantener, el puerto de Villa Cisneros y la zona de El Argub, situada al otro lado del golfo que formaba la delgada península en que se asienta la ciudad.

II. IFNI

Pero antes de empezar la descripción de los sucesos de otoño de 1957 conviene echar una ojeada sobre algunos aspectos de interés. El primero, por supuesto, el posible enemigo. En octubre de 1956 se produce la primera infiltración pacífica, discreta, con los papeles en regla, de unos contingentes reducidos de estas bandas, en nuestro Sáhara, a través de la zona sur del Protectorado. Tienen el aspecto de familias saharauis que buscan mejores pastos. Cruzan el río Draa y se asientan en Tenuaga, en el paralelo de Villa Cisneros. No hay nada contra España y no hay razones para expulsarlos.

En enero de 1957 estas fuerzas, a las órdenes del Caid Al-Lal cruzan nuestra frontera sur y atacan a los franceses, que repelen duramente la agresión. Las bandas de Al-Lal, se repliegan. Dos Compañías de la XIII Bandera de la Legión, siguiendo órdenes directas del Gobierno, desarman a los supervivientes y los evacuan a Marruecos. Poco antes, otra banda, al mando del Caid Yilali, se había ido formando en las zonas más cubiertas de la Saguía el Hamra y los montes Zemmur. En febrero el Caid Yilali cruza nuestra frontera este y ataca a los franceses, quienes sufren importantes bajas y un suboficial prisionero. Al replegarse de nuevo a nuestro territorio la banda no puede ser detectada con precisión. Sus hombres se confunden en el amplio Sáhara con los naturales del país. Visten igual, viajan en camellos, viven en haimas de pelo de cabra... Pero, aunque fueran detectados, no podíamos repetir lo hecho con Al-Lal. Carecíamos de fuerza suficiente para reducirlos y había órdenes de Madrid de evitar posibles rozamientos con el gobierno marroquí, quien, evidentemente, los apoyaba.

De momento sólo teníamos en toda el Africa Occidental Española: *Ifni*: 4 batallones y un Grupo de Artillería. *Villa Bens*: 1 Compañía reforzada. *Aaiún*: 2 Batallones. *Villa Cisneros*: 1 Compañía. Por entonces se europeizan los Tabores de Tiradores II, III y IV y también, en parte, los cuatro grupos de Policía indígena.

Relaciones con los franceses

En este clima, en la primavera de 1957, los franceses sienten la necesidad de «ayudarnos». El general Bourgund, Alto Comisario francés del Africa Occidental Francesa, solicita del general Pardo de Santayana, gobernador general del Africa Occidental Española,

la colaboración de las fuerzas de ambos países en la expulsión de las bandas de nuestro territorio. El 1.º de mayo se establece un enlace directo por radio entre ambos generales. El 15 del mismo mes el capitán Moyano, Jefe del III Grupo de Policía Indígena visita Fort Trinquet. Antes de que acabe el mes, a petición francesa, se produce la pequeña Conferencia de Port Etienne, en la que representa a España el comandante don José Iglesias Ussel de Lizana, entre el 20 y el 21 de mayo, y en la que se acuerda permitir a los franceses profundizar hasta 30 kilómetros de nuestras fronteras y se ponen las bases para una futura colaboración.

A finales de mayo el general Pardo de Santayana pasa a la reserva y es sustituido por el general Gómez Zamalloa. Este general acude el 12 de julio a Villa Cisneros, donde se entrevista de forma oficial con el general Bourgund. El resultado de la entrevista es la ampliación de la franja de intervención limitada a 60 kilómetros por tierra y a 100 por aire. Pero más importante aún es el acuerdo de celebrar una conferencia técnica de Estados Mayores para establecer planes combinados de acción. Esta tuvo lugar en Dakar del 20 al 24 de septiembre de 1957. Se llega en ella a un plan de empleo de fuerzas españolas y francesas y se acuerdan una serie de medidas complementarias. Este plan de acción común, logrado a instancias de los franceses, había de ser esencial para la expulsión o aniquilamiento de las bandas armadas del Sáhara meses después.

Incidentes preliminares

Antes de que el general Zamalloa tomara el mando, se producen en Ifni algunos incidentes reveladores de un estado latente de oposición a nuestra presencia en aquel territorio. Nada análogo sucede en el Sáhara, donde la población prefiere nuestra presencia a la marroquí.

En Ifni se producen cortes en las comunicaciones telefónicas, asesinatos de indígenas al servicio de España, y coacción general a la población para que no acuda a nuestros órganos de ayuda a los indígenas. Los autores de los desmanes no son encontrados, pero el gobierno acuerda que se detenga a los que atizaban la revuelta, los cuales son trasladados por avión a Fuerteventura. La contes-tación es el cierre total de los comercios y el corte general de las comunicaciones por hilo. La situación es crítica. La normalidad se restablece, aunque la amenaza es ya evidente. Se estima que las

BAL (bandas armadas de liberación) alrededor de Ifni son poderosas. Quizá, se dice, tienen 5.000 hombres. Nosotros no llegamos a 2.000. El general Zamalloa pide refuerzos. El gobierno decide enviar nuevas Unidades al AOE.

Primeras acciones militares en Ifni

El 10 de agosto de 1957 se produjo la primera agresión a una fuerza armada española en la frontera este de Ifni. Fue contra un destacamento de reparación de líneas telefónicas. Se repelió la agresión con dureza. Un avión que acudía en apoyo de los nuestros, capotó en el mar con muerte de sus ocupantes. Una patrulla paracaidista, que acudió a la zona del ataque, fue tiroteada. Tenemos el primer herido, el Caballero Legionario Paracaidista Vicente Vila Pla que había de morir después en acto de servicio. En septiembre un grupo de individuos izaron una bandera de Marruecos, que fue retirada tras un breve tiroteo.

En octubre se firman las dos primeras órdenes de operaciones de esta guerra, los días 3 y 5. Son dos reconocimientos en fuerza de la frontera oriental, dos actos de presión para hacer saber a los enemigos la firmeza de nuestros propósitos. Se intensifican por nuestra parte los reconocimientos aéreos. En uno de ellos un avión Junker fue alcanzado por disparos desde tierra, en la zona de Tafudart, donde se encontraba la banda de El Yilali. El 27 del mismo mes, en represalia, nueve aviones lanzaron 140 bombas sobre las huestes de El Yilali. La zona comprendida entre la Saguía el Hamra e Ifni se convierte en un avispero.

Plan Madrid

El general Zamalloa asistió a una reunión de la Junta de Defensa Nacional, presidida por el generalísimo Franco. En ella se establece el llamado Plan Madrid.

Este plan supone un cambio total en los procedimientos. Se propone el gobierno español aumentar sus efectivos en la zona para pasar a la ofensiva en el momento oportuno. Se partiría de una situación defensiva en la que sólo quedaría en nuestro poder Sidi Ifni, Villa Bens, El Aaiún, Villa Cisneros y la Güera. Al amparo de esta situación se incrementaría la potencia utilizable para estar

en condiciones de pasar a la ofensiva cuando se hubiera logrado tener los medios precisos para asegurar la victoria. Logrado esto se podría aceptar la colaboración de los franceses, tantas veces ofrecida, e iniciar la acción mediante un violento bombardeo del enemigo. Cuando se hubieran logrado efectos de destrucción, se procedería a limpiar mediante una serie de acciones aeroterrestres toda la extensión del A. O. E.

Ello fue puesto en práctica de una manera sucesiva. Primero fue el abandono de los puestos del desierto, tanto en la zona sur del Protectorado como en el Sáhara propiamente dicho, con lo que se evitaba la penosa guerra que tanta sangre costó en Marruecos. No se hizo lo mismo en Ifni, pensando que las distancias cortas a que se encontraban los puestos harían posible su opoyo caso de ser atacados. El 19 de noviembre se firmaba la Orden General de Operaciones para la consolidación y defensa de las posiciones cuya defensa había sido ordenada. Esta orden se refiere sólo al Sáhara.

Hay en ella una división del espacio en tres áreas: Villa Bens, El Aaiún y Villa Cisneros. En Villa Bens se crea la Agrupación «B» al mando del coronel Campos Retana, con las Banderas II y IV de la Legión (la IV estaba en Villa Cisneros aún), dos Compañías de los Regimientos 49 y 50, una Sección Am. (III Tabor), una Sección Transmisiones, una de Zapadores y dos Secciones Automovilismo. En El Aaiún, la Agrupación «A», coronel Mulero, con las Banderas VI y XIII; PLM (14 Cía), Cía. Am. (15 Cía.), menos una Sección, de III Tabor; Cía. Cañones Inf. (16 Cía.), del Grupo de Tiradores; una Sección Transmisiones y otra de Zapadores, Equipo Quirúrgico, Horno móvil, Cía. Automovilismo. En Villa Cisneros, Agrupación «C», teniente coronel Patiño, con Batallón de Cbrerizas, una Sección Transmisiones, una de Zapadores y Compañía de Automóviles. Pero lo más interesante de esta orden de defensa es su carácter dinámico. Cada una de las agrupaciones tiene asignado un espacio en el que ha de realizar reconocimientos ofensivos que mantengan en el enemigo la sensación de peligro. De este tipo de defensiva hablaremos después.

Ataque en Ifni

El 23 de noviembre, a las 4 de la mañana, se cortó la comunicación telefónica con todos los puestos (gráfico 2). A las cinco y media intentó el enemigo asaltar Sidi Ifni, con bajas. Tuvimos el primer muerto paracaidista y cuatro heridos. Después fueron llegando noticias graves de los puestos. Mesti estaba siendo atacado;

situación apurada. En Telata el asalto había sido durísimo. Hubo heridos muy graves. Tamucha estaba cercado. Posibilidades de resistencia escasas. Fuego enemigo dominante. Mejor era la situación en Tiugsá, Tenin y Tiliuin, donde el enemigo había sido rechazado. De los puestos pequeños que no tenían radio, no se sabía nada.

No hubo sorpresa en el ataque a Sidi Ifni; pero sí la hubo en su extensión. No se esperaba en el territorio de Ifni un ataque general. Era preciso: 1.º) Mantener con toda seguridad la capital. 2.º) Socorrer de inmediato el puesto de Telata, por sus heridos. 3.º) Liberar el resto de las guarniciones que aún resistieran. 4.º) Ganar tiempo para poder decidir con libertad la actitud a seguir. Para lo primero se había dictado ya (22 de noviembre) una orden de defensa simple, pero suficiente: Defensa exterior: Tabores de Tiradores II y IV. Defensa interior: Grupo de Policía de Ifni, reforzada con otras Unidades. Reserva: II Bandera Paracaidista.

Para el socorro a Telata se organizó un destacamento compuesto por una sección de paracaidistas reforzada con fracciones de armas pesadas, transmisiones y destrucciones, y elementos sanitarios para la evacuación de los heridos a Sidi Ifni. Para la liberación del resto de guarniciones era preciso reunir una pequeña masa de maniobras. No bastaba para ello con la II Bandera Paracaidista.

Para que este conjunto de ideas pudiera realizarse, era preciso socorrer por aire a los cercados, apoyarles por el fuego de la aviación en lo que se pudiera y reunir lo más rápidamente posible una fuerza suficiente para actuar con eficacia. El combate en los puestos fue durísimo. El teniente Ortiz de Zárate quedó cercado cerca de Telata. Había dicho al salir: «A Telata o al cielo». A Telata no llegó, al cielo llegaría enseguida.

Resistía en graves condiciones Telata. Tiliuin era asaltado y bombardeado con morteros. Tabelcut, Bifurna y Hameiduch habían caído en poder del enemigo. La situación de Tamucha era desesperada. El Mesti no tiene agua. Tiugsá y el Tenín son las que mejor resisten. Sidi Borya, Sidi Varsif y Uggug habían caído.

La aviación hizo prodigios. Tomando un día como ejemplo, el 24, los servicios prestados fueron 51. De ellos, 34 de transporte de tropas, 8 de bombardeo, 4 de ametrallamiento, 5 de lanzamiento de víveres. Lo que supone una operación cada ocho minutos. Actúan 12 aviones Junkers, 8 Heinkel y 16 Douglas. Los únicos modernos eran los Douglas, los otros eran de los tipos de nuestra guerra del 36, veteranos con casi treinta años a la espalda.

Esta colaboración hizo posible el mantenimiento de la resistencia que, sin ella, hubiera sido imposible. En siete días realizó la aviación 500 servicios. En los lanzamientos se logró un rendimiento útil de un 85 por 100. Ahora no se hace mejor. (Yo he podido comprobarlo en la DAC, como jefe de Estado Mayor, y con unidades paracaidistas de la OTAN, en Alemania, y de la Unión Soviética, en Odessa).

En relación a la liberación, era indispensable reunir más efectivos. La VI Bandera de la Legión y la I Bandera Paracaidista llegan por aire. Por mar salen los batallones expedicionarios de Soria 9, Pavía 19 y Cádiz 41 y un grupo de Artillería. Hasta que lleguen, lo único que se puede hacer, y se hace, es socorrer los puestos por aire. El día 28 es tan grave la situación en Tiliuin que se decide hacer un lanzamiento de paracaidistas sobre el puesto. La operación es arriesgada. El enemigo cerca el reducto. Va precedida por un duro bombardeo y ametrallamiento. Se lanzan dos Secciones de la 4.^a Cía. de la II Bandera. Son 75 hombres al mando del capitán Martín Duque. Un éxito. Por primera vez la iniciativa cambiaba de mano.

El mismo día 29 se ordena por parte del EME la liberación de los puestos cercados con tres condiciones. 1.º) Asegurar antes que nada Sidi Ifni. 2.º) Hacer la liberación sucesivamente, en fuerza. 3.º) Evacuar las guarniciones a Sidi Ifni y crear alrededor de la plaza un campo atrincherado a cubierto del fuego enemigo, aunque tuviera artillería. Para lograrlo se lanzan dos operaciones cuya exposición esquemática se pone a continuación:

Operación Netol

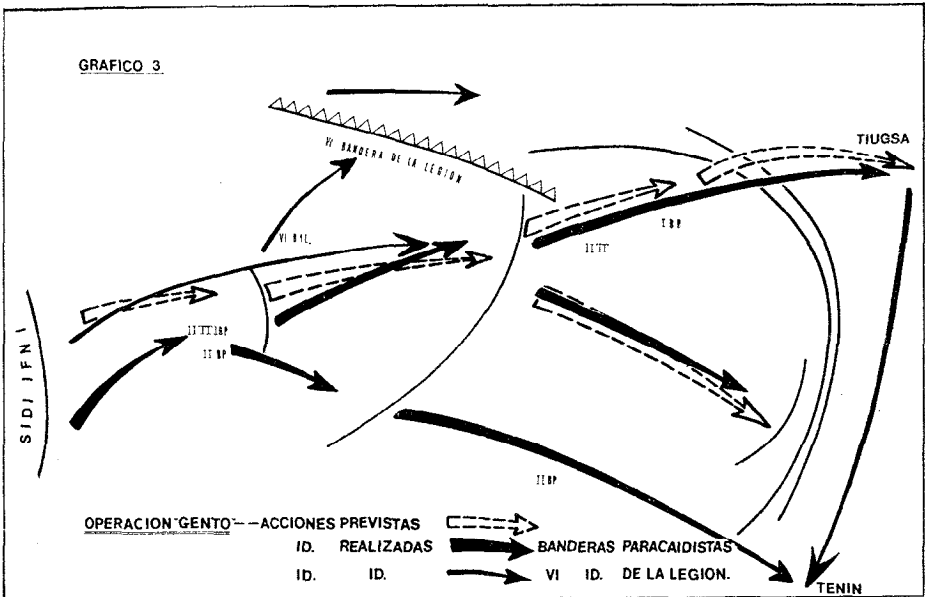
Objeto: Liberar los puestos Telata, Tiliuin y Mesti. *Fuerza:* Una Bandera Paracaidista. Una Bandera de la Legión. Un Tabor de Tiradores. Dos Compañías. *Ejecución:* Bandera Paracaidista: Libera Mesti y cubre la retirada de sus compañeros. Resto de la Fuerza: Libera la Sección del teniente Ortiz de Zárate; libera Telata (3 de diciembre) y Tiliuin (4 de diciembre). Los heridos y niños son evacuados por aire, con aterrizaje y despegue bajo el fuego enemigo.

Operación Gento

Objeto: Liberar los puestos de Tiugsá y Tenín. *Fuerzas:* Inicialmente, una Bandera Paracaidista, un Tabor y dos Compañías de

Tiradores. *Ejecución:* Se inicia la operación el día 5, pero no puede realizarse por la gran resistencia enemiga. El día 6 se refuerza la acción con otra Bandera Paracaidista y una de la Legión. El día 7 se logra el objetivo y se repliega el personal de los puestos.

La operación Gento se salda con un balance de más de 70 bajas, mientras que en la operación Netol no se han llegado a 30. El enemigo es fuerte y, lo que es peor, se está fortaleciendo conforme pasa el tiempo. Parece que recibe ayuda a través de la frontera marroquí. Se reciben informaciones en ese sentido. Hay concentra-



ciones de importancia al norte y al sur, sobre la costa. El mando decide reforzar la posición defensiva de Sidi Ifni englobando, a vanguardia, una serie de puntos que le dan considerable profundidad, especialmente al norte con la ocupación de el Gurran y Amanalí, y al sur con la inclusión de Laruia, macizo montañoso que cierra la carretera de la costa (gráfico 4).

Pero no es bastante con esto. La defensa debe ser activada. ¿Cómo lo haremos? Mediante la aviación y la marina de guerra. La idea es aventurada, podría dar lugar a repercusiones indeseables. Pero no se duda. La Fuera Aérea recibe orden de atacar los puntos de concentración conocidos. La flota se dirige a Agadir. Son viejos

buques que no valían ya para un combate naval serio frente a una armada de su tiempo, pero que montaban una poderosa artillería. Son los cruceros «Canarias» y «Méndez Núñez» con los destructores «José Luis Díez», «Gravina», «Escaño» y «Almirante Miranda». Son ocho cañones de 203, seis de 152 y veintidós de 120 milímetros. Con ellos el daño a la ciudad podría haber sido inimaginable. No se disparó, sin embargo, ni un solo tiro. Según telegrama del JEM: «La demostración asustó al gobierno marroquí, creyendo inminente desembarco». De hecho, las unidades del Ejército Real fueron llevadas hacia Agadir. La situación fue tensa, pero Sidi Ifni y su posición no fueron atacados.

III. SAHARA

El primer síntoma de verdadera inquietud en el Sáhara se produce el 8 de noviembre y fue el asalto al coche correo de Aaiún a Daora. Una compañía de la XIII Bandera intentó encontrar, sin éxito, a los culpables.

Desde entonces los efectivos de las bandas habían crecido considerablemente. Dos días después del ataque a Ifni, exactamente el día 25 de noviembre, fue atacada por el enemigo la playa de El Aaiún. Se repelió el ataque, pero no se pudo perseguir y castigar a los ofensores porque no había fuerzas.

El 30 de noviembre se produjeron dos agresiones. Una de ellas caracterizada por la importancia de los efectivos atacantes sobre un convoy protegido por la 3.^a Cía. de la XIII BL. La agresión fue rechazada con importantes bajas. El enemigo dejó 10 muertos, nosotros tuvimos dos muertos y ocho heridos. La otra agresión fue a Cabo Bojador, donde cogieron prisioneros a dos soldados de Transmisiones y a los empleados civiles y sus familias. Estas dos agresiones dan a entender claramente el espíritu ofensivo del enemigo. No podía continuar la situación estacionaria. Había que pasar a la ofensiva cuanto antes.

Pero antes de la acción ofensiva es preciso tener una idea clara de lo que es el enemigo. Y esto sólo se consigue con un combate de reconocimiento. Estos combates estaban ordenados en la Orden de 19 de noviembre antes citada. El primero de ellos tiene lugar en dirección al Oasis del Messeied el 22 de diciembre y el segundo sobre Edchera el 13 de enero de 1958. El primero se inicia con dos Compañías de la XIII Bandera que enseguida son apoyadas por el resto de la Unidad. El enemigo desaparece, sorprendido.

Tiene 20 muertos comprobados; nosotros, un herido. El segundo lo realiza la Bandera entera, reforzada, contra Edchera, donde se suponía que el enemigo estaba en fuerza. El desarrollo del combate fue de una gran dureza. Tuvimos 40 muertos. Del enemigo se recogieron y enterraron cincuenta cadáveres. Edchera quedó caracterizada como verdadera posición de resistencia del adversario. Una parte de su posición defensiva no estaba dispuesta a ceder a no ser a viva fuerza.

Dos problemas, dos hombres

Tres días antes del combate de Edchera, el 10 de enero de 1958, se nombra al general Héctor Vázquez gobernador general del Sáhara. El general Gómez Zamalloa queda como gobernador general de Ifni. Ambos, en lo militar, pasan a depender directamente del capitán general de Canarias.

La separación parece acertada. Son dos problemas muy distintos. Uno, Ifni, de carácter defensivo; otro, Sáhara, de carácter ofensivo. El primero, requería un hombre tenaz y bien probado, equilibrado en sus juicios y paciente. El segundo, un hombre resolutivo, capaz de actuar con energía y flexibilidad. Impaciente y violento. La elección del Caballero Laureado de San Fernando don Mariano Gómez de Zamalloa para Ifni y del Medalla Militar don José Héctor Vázquez para el Sáhara, es un evidente acierto. Un hombre de Infantería, para montar una difícil defensiva, don Mariano Zamalloa. Un hombre de Caballería, para montar una ofensiva amplia, rápida y eficaz, don José Héctor.

El problema logístico

En vísperas de desatar una ofensiva en el Sáhara y de establecer una defensiva absolutamente eficaz en Ifni, se plantea con toda su importancia el problema logístico.

Mientras la guarnición era escasa bastaba con que los Cuerpos tuvieran su depósito de víveres, fácil de abastecer a través de un «representante» en Canarias. Pero cuando aumentaron los efectivos, empezaron a presentarse graves dificultades, especialmente en la alimentación de las tropas.

En Ifni-Sáhara hubo problema grave de avitaminosis, de escorbuto, de proliferación de moscas, de piojos y de otros desagradables y peligrosos parásitos; aparte de las carencias y del despilfarro (a la vez) que produce la falta de organización. Pero veamos números concretos.

Población

— En Aaiún había tres Banderas de la Legión (IV, IX y XIII), un Batallón de Extremadura 15, un grupo de Caballería, del Regimiento de Santiago N.º 1, otro de Artillería, y seis u ocho Unidades tipo Compañía. En total 3.500 hombres, a los que había que añadir unos 1.500 civiles. Lo que hacía un conjunto de 5.000 personas.

— En Villa Bens la II Bandera de la Legión, dos Batallones (de San Fernando 11 y Guadalajara 20), un grupo de Caballería de Pavía 4 y hasta seis u ocho Compañías. Aproximadamente unos 3.000 hombres, más unos 1.500 civiles, con un total de 4.500 personas.

— En Villa Cisneros, dos Batallones (Cabrerizas y Castilla 16) y unas tres o cuatro Compañías, personal de la presidencia y del Ejército, con unos 2.100 hombres, más una población civil de unas 500 personas. En conjunto unas 2.600 personas.

— En Ifni, cuatro Tabores de Tiradores, una Bandera de la Legión, dos Banderas Paracaidistas, tres Batallones de Infantería y otras fuerzas con un total de 6.000 hombres, más unos 4.000 civiles, en conjunto 10.000 personas.

Medios de transporte marítimo

Casi el único medio de mantener a este conjunto de casi 20.000 personas en el transporte marítimo. Ahora bien. Las playas —que no puertos— disponibles, son muy malas, con una capacidad media de desembarco muy limitada. Veamos, una por una, su capacidad:

— Ifni, utilizable uno de cada cuatro días, capacidad por día de desembarco 175 Tm.; capacidad real media, por día, 43 Tm. Necesidades: 10.000 personas a 5 Kgs. día, 50 Tm. día Consecuencia: a Ifni no se puede llevar ni un solo Batallón más y no se puede pensar en una acumulación ni menos aún en emprender una acción ofensiva.

— Aaiún, utilizable dos de cada tres días. Capacidad media por día, 20 a 25 toneladas. Necesidades en toneladas para 5.000 personas, 20 a 25 toneladas. Consecuencia: No se puede hacer acumulación, sólo mantenimiento. Villa Bens, utilizable un día de cada dos. Capacidad media por día 25 a 40 toneladas. Necesidades en víveres de 18 a 20 toneladas. Pero como no había agua ni leña había que desembarcar otras 20 toneladas de agua y otras cuatro de leña. Con un total de necesidades del orden de las 40 a 45 toneladas. Muchas más de lo posible. Villa Cisneros, utilizable todos los días. Capacidad de descarga diaria, 100 toneladas. Necesidades de víveres, de 10 a 12 toneladas. Total de 20 a 25 toneladas. Consecuencia: sobra capacidad de desembarco.

Transportes aéreos

— Ifni, apto sólo para Junker y, con limitaciones para Heinkel y DC 3. Hay muchos días que es difícil la maniobra de aterrizaje y despegue por circunstancias atmosféricas. Aaiún, el mejor aeropuerto, con buenas ayudas a la navegación y buenas pistas, apto para todos los aviones existentes. Villa Bens, apto sólo para los Junker. Villa Cisneros, toda clase de vuelos, con precauciones; aunque resultaba excéntrico.

En resumen, combinando las capacidades navales y aéreas: Ifni no permite sino mantener lo que se tenía. Villa Bens tiene graves problemas, insolubles en un plazo largo de tiempo. Aaiún permite un mínimo suficiente de aprovisionamiento por mar, con fuerte apoyo si es preciso por aire. Villa Cisneros no tiene problemas de tonelaje, pero sí de excentricidad.

Consecuencia: Ifni: Defensa activa, sin posibilidad de recuperación del territorio. Aaiún: Base fundamental para la acción ofensiva. Villa Bens: Utilizable durante un corto tiempo; después es preferible entregarla. Villa Cisneros: Excelentes condiciones para ofensiva y defensiva, aunque excéntrica respecto a la zona principal de implantación del enemigo.

Estas ideas, obtenidas en un juicio puramente logístico, habían de ser la clave de nuestra actuación en el A. O. E. como vamos a ver. (Para mayor claridad he confeccionado un cuadro sinóptico con los datos logísticos esenciales que se incluye en este trabajo.)

Defensiva en Ifni

La organización defensiva en Ifni está ordenada por la I. G. 357-15 del E. M. C. Es un caso curioso en el que desde el más alto orga-

nismo del Ejército y, quizá, de la nación, se da a los ejecutantes la posición a defender en detalle.

En el gráfico 4 puede verse la organización de la zona a defender. Se busca profundidad y seguridad, aunque el enemigo emplee artillería. Se trata de una trampa refinada en la que ninguna posibilidad de aproximación se queda sin batir por una o más armas automáticas. Según el modelo de «ABC de la batalla defensiva» del generalísimo Franco.

Pero no basta con mandar desde Madrid un esquema completo de las posiciones. La Guarnición de Ifni hubo de ensanchar el espacio hasta ocuparlas en la llamada «Operación Diana». Pero lo que es más importante, la defensa no puede ser pasiva, sino activa. Para ello se montó la «Operación Pegaso» en dirección hacia el norte por la carretera costera. Operación en la que se produce el segundo salto de guerra en Ifni, sobre Ercunt, por la 1.ª Compañía de la I Bandera Paracaidista. Fue jefe de este salto el capitán Pedrosa, hoy capitán general de la VII Región Militar.

Ofensiva en el Sáhara

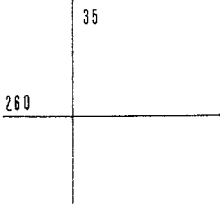
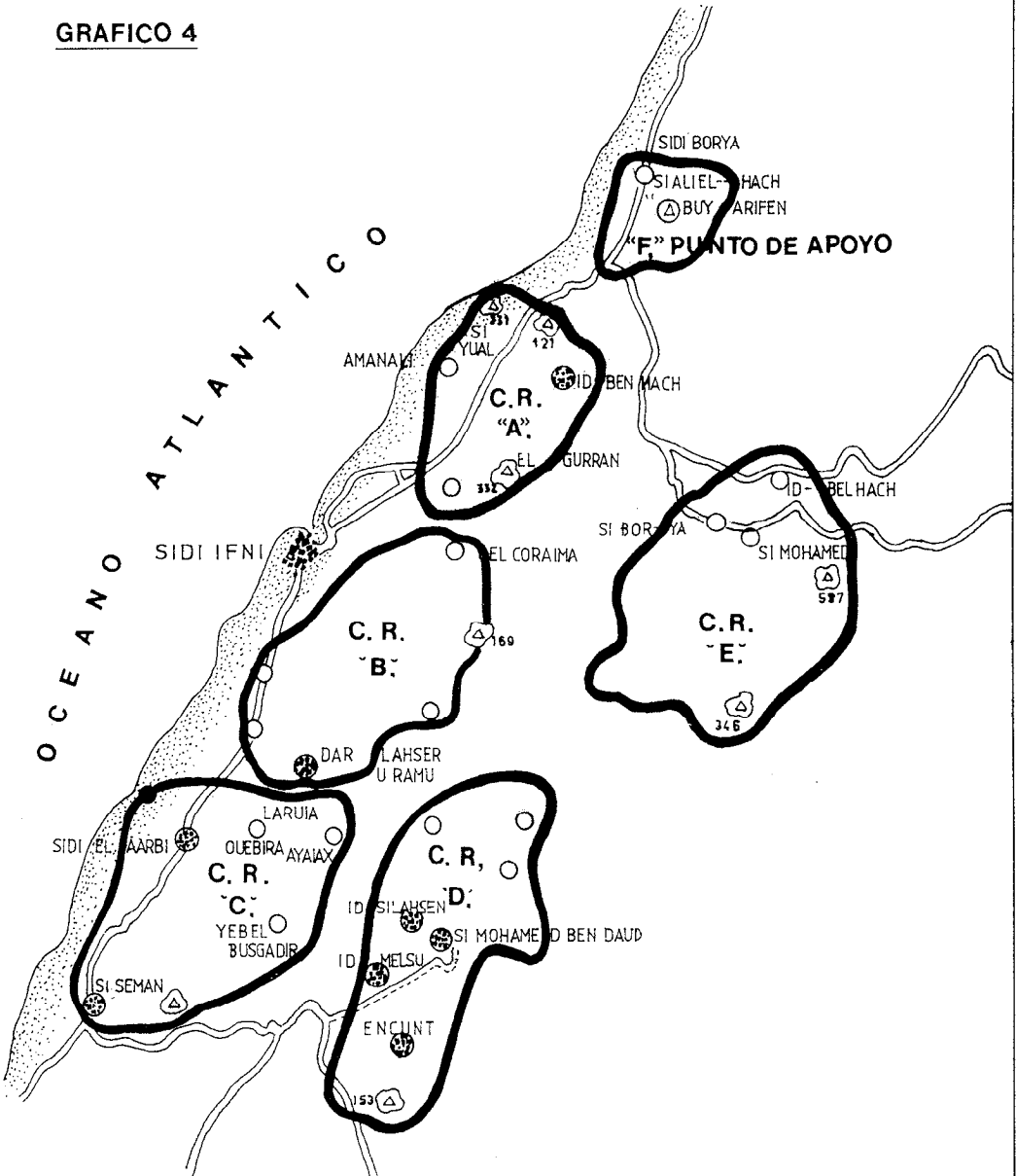
La acción ofensiva en el Sáhara se rige por la Directiva General N.º 1 (T. M. A.) firmada por el capitán general de Canarias el 26 de enero de 1958. Con ella se pretende restablecer la normalidad, expulsar a las bandas armadas y liberar a los indígenas, súbditos españoles, de su dominio (gráfico 5).

Se desarrollará con cooperación francesa y en dos fases: En la primera, destrucción del enemigo de la Saguía el Hamra, y en la segunda limpieza del resto de la zona norte, y destrucción y limpieza de adversarios de la zona sur, Río de Oro. La primera se realizará con la convergencia franco-española sobre Smara. La segunda, con la convergencia de fuerzas de los dos países sobre Auserd y Bir Nzarán.

El problema logístico de acumulación

Más de cerca y de acuerdo con lo ordenado en la Directiva General núm. 1, vamos a considerar el problema de algunos de los servicios con vistas a la indispensable acumulación.

GRAFICO 4



CROQUIS DE LA ZONA DEFENSIVA DE SIDI IFNI.

GRAFICO 5

COMPOSICION DE LAS AGRUPACIONES

AG "A"

SUBAGRUPACION "1-A"

B.IV B.XIII B.II B.I B.I' (-)

SUBAGRUPACION "2-A"

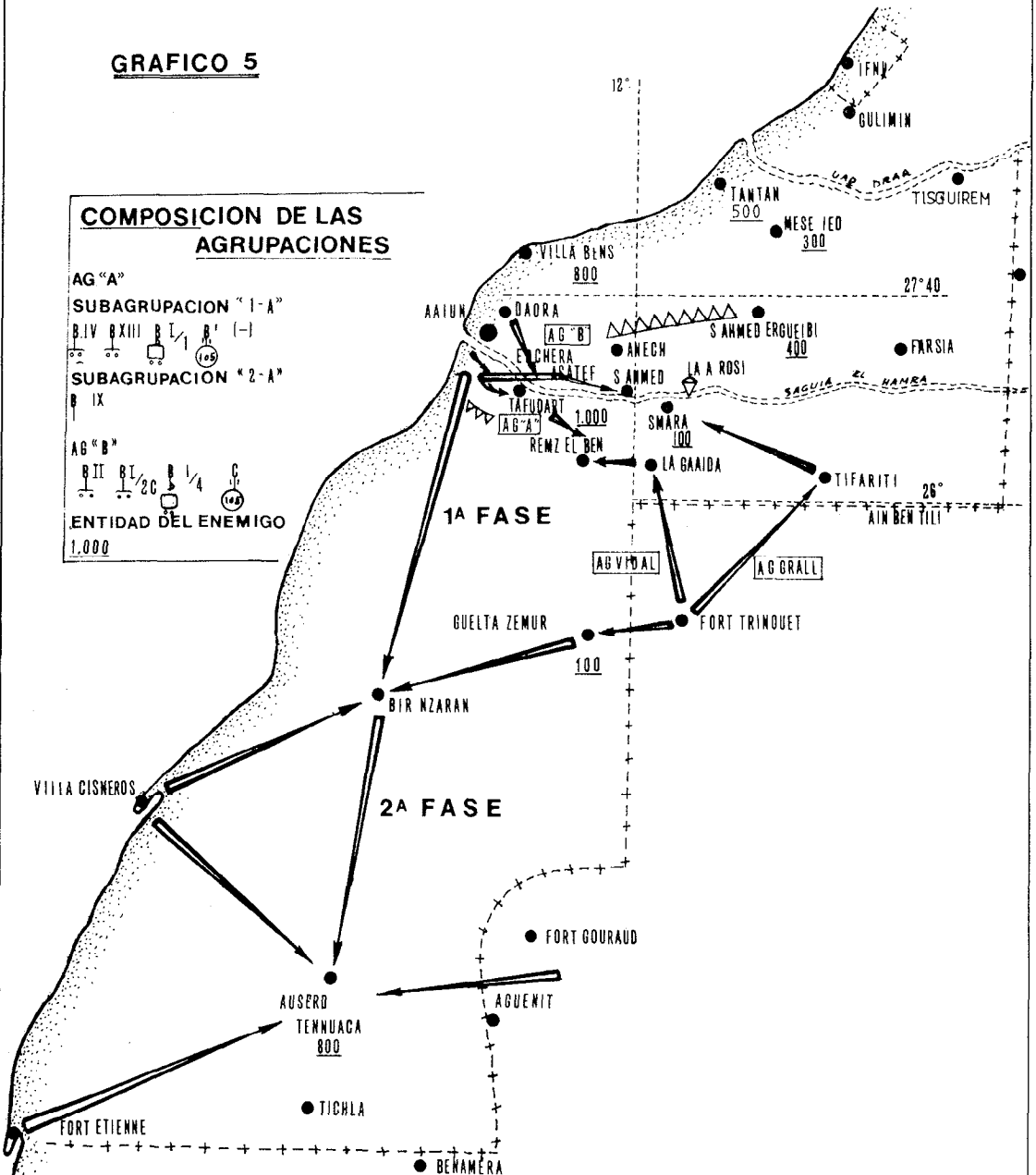
B.IX

AG "B"

B.II B.I B.I/2 C B.I/4 G

ENTIDAD DEL ENEMIGO

1.000



OPERACION "TEIDE"

EL AATUN, 27 ENERO 1958

Municiones: Ordenado cuatro módulos, peso por Batallón 20 Tm.; peso total, 280 Tm., de ellas 140 a Aaiún, 80 a Villa Bens, 60 a Villa Cisneros. *Carburantes:* Ordenado: quince días de consumo; peso total 500 toneladas; de ellas, 250 a Aaiún, 150 a Villa Bens y 100 a Villa Cisneros. *Viveres:* Ordenado: quince días raciones normales y quince de previsión; peso total 300 toneladas; de ellas, 150 a Aaiún, 100 a Villa Bens y 50 a Villa Cisneros. *Material de Ingenieros:* Otras 65 toneladas más por punto de desembarco.

Para un total parcial tenemos:

	Munición	Carburante	Viveres	Ingenieros	Total parcial
Aaiún	140	250	150	65	605 Tm.
Villa Bens.	80	150	100	65	395 »
Villa Cisneros	60	100	50	65	275 »
	280	500	300	195	1.275 Tm.

En un Aaiún y una Villa Bens que se veían mal para mantener a sus fuerzas, realizar un desembarco de 600 a 700 toneladas o de 400 ó 500 parece imposible. Pero tuvo que hacerse.

Antecedentes de la acción en el Sáhara

La acción en el Sáhara se basaba en planes anteriores: *Plan Madrid:* Bombardeo masivo y explotación en acciones aero-terrestres del resultado. *Conferencia de Dakar:* 1.^a parte.: Ataque franco-español a Raudat. Franceses, desde Fort Trinquet. Españoles, desde Aaiún, al norte en la Saguía. 2.^a parte: Reducción banda Tafudart, confluencia franco-española. 3.^a parte: Limpieza zona sur. Franceses, desde Port Etienne y Fort Gouraud. Españoles, desde Villa Cisneros. En las dos primeras cubriendo el flanco norte.

Enemigo

En el gráfico 5 puede apreciarse su disposición y entidad. Fuerte en Tafudart, con ramificación hacia el este a lo largo de la Saguía. Fuerte al norte, aunque inquieto por el desarrollo de los acontecimientos en Ifni. Fuerte en el sur, en Tenuaca, aunque aislado si desaparecían los de Tafudart. En consecuencia, primer ataque, con

la máxima fuerza posible, contra Tafudart, cubriendo ambos flancos y sobre todo el norte. Mientras que los franceses ocupan Guelta y Smara con apoyo de un desembarco aéreo español. Posteriormente, también en cooperación con los franceses, ataque concéntrico sobre Tenuaca; desde Villa Cisneros, El Aaiún, Fort Trinquet y Port Etienne.

Operación Teide

El general Héctor Vázquez adelanta el 27 de enero un esquema de la maniobra que pensaba realizar. Dos fuertes agrupaciones «A» y «B», al sur y norte de la Saguía: AGR «A», Aaiún-Edchera, al sur de la Saguía. AGR «B», Daora-Tafudart, al norte de la Saguía. La AG «A» se divide en dos núcleos: «1-A», con dos Banderas de la Legión (IV y XIII) y Grupo de Caballería. «2-A», con una Bandera de la Legión (IX) y una Batería. La AG «B» con la II Bandera de la Legión y Batallón Guadalajara 20, un Grupo de Caballería y una Batería. *Desarrollo:* AG «B» avanza para fijar Tafudart. AG «A» toma Edchera.

Es de esperar que el enemigo, atacado por fuerzas superiores sea derrotado en Edchera, sin que pudiera recibir ayuda de Tafudart. Ocupado Edchera, las dos agrupaciones atacarán Tafudart. Obsérvese la seguridad en el despliegue de nuestras fuerzas. Cuatro Batallones, dos Grupos de Caballería y un Grupo de Artillería contra Edchera (menos de 1.000); en total 4.000 españoles contra 1.000 guerrilleros, proporción de 4 a 1. Seis Batallones, dos Grupos de Caballería y uno de Artillería contra Tafudart (menos de 1.000); 7.000 contra 1.000 guerrilleros, proporción de 7 a 1.

El éxito estaba asegurado. Los franceses mientras tanto llegan a Smara y una Compañía de Paracaidistas españoles del Aire es lanzada sobre el mismo. Destruído el enemigo del norte, la operación del sur se simplifica. De Aaiún la IX Bandera reforzada con elementos de la Caballería sobre Bir Nzaran. De Villa Cisneros el Batallón Cabrerizas sobre Tenuaca. Cuando los de Cabrerizas toman contacto, los de la IX Bandera están cerca y cerca están los franceses de Fort Gouraud y Port Etienne. El ataque, como en el norte, tiene asegurado el éxito. Habrá bajas, habrá comida inadecuada, faltará equipo, pero hay victoria.

Consideraciones finales

La guerra fue costosa, pero fue ganada. Y no se vea en esto un triunfalismo fácil, sino la apreciación de un hecho incuestionable:

La zona sur del protectorado de Marruecos se entregó dentro de la mecánica general de los hechos. Era lógico entregar cuanto antes a Marruecos un trozo de desierto que le pertenecía. Estaba pactado como sabemos.

Pero Ifni se mantuvo hasta 1969, diez años después del intento de ocuparlo. Diez años de defensa sin costes especiales para la economía española. Bastaba que una pequeña fracción del contingente fuera destinada a aquel territorio. La bien elegida posición defensiva era suficiente para defender no sólo la ciudad, sino las vidas de sus defensores.

Y el Sáhara fue español hasta 1975, casi veinte años después del intento de ocuparlo por las bandas armadas de liberación. En el Sáhara se buscó petróleo y parece ser que se encontró y se ocultó; en el Sáhara se encontró hierro, yo he visto, a cielo abierto, los yacimientos en Agracha, no lejos de Bir Nzarán; en el Sáhara se encontraron fosfatos en enormes cantidades, en Bucráa, a cien kilómetros de El Aaiún. Pero no era sólo eso. Gracias al Sáhara, gracias al dominio de la costa africana entre el Aaiún y La Güera, más allá del Trópico de Cáncer, se aseguraba una de las más beneficiosas industrias del país, la pesca. Cientos de barcos españoles faenaban sin peligro en uno de los mejores bancos pesqueros del mundo. Cientos de barcos extranjeros, rusos, japoneses, cubanos, se basaban en las Palmas de Gran Canaria y contribuían a su floreciente comercio. Se encontró agua dulce en el subsuelo de Villa Cisneros y podría haberse encontrado fácilmente en muchos sitios más.

Y había más, mucho más, porque el Sáhara era un semillero de buenos soldados, un espacio seguro desde el que se podría cubrir el flanco este de nuestras Islas Canarias y servir como una poderosa razón disuasoria frente a un Marruecos empeñado en el irredentismo tantas veces expresado de las plazas españolas de Ceuta y Melilla.

IV. BAJAS

La corta duración del conflicto de Ifni-Sáhara y la relativamente escasa complicación de las acciones que tuvieron lugar durante la misma, juntamente con la abundancia de fuentes que me ha sido posible consultar, me han animado a intentar ofrecer a los lectores una relación de bajas lo más completa posible.

Este trabajo suplementario puede aportar, caso de que esté debidamente realizado, datos de gran interés a la hora de valorar las diversas acciones realizadas y las Unidades que tomaron parte en ellas.

Para lograrlo he tratado de reunir de forma exhaustiva sobre un fichero personal todos los datos que me ha sido posible encontrar acerca de cada uno de los combatientes que resultaron muertos, heridos o desaparecidos.

Al intentar agrupar estas fichas por las acciones realizadas, o por unidades actuantes en las mismas, para establecer las convenientes comparaciones, he llegado a constatar la existencia de abundantes errores, tanto por falta de datos en algunas fichas, como por ambigüedad en la determinación de acciones o lugares, o por la indebida transcripción de nombres o fechas.

Para buscar un sistema racional de solventar este importante problema he recurrido a la mecanización del fichero, para lo que me ha prestado una inapreciable colaboración el teniente coronel de Caballería don Manuel López Romero y Delgado. Aún con tan importante ayuda, la labor ha sido ardua. Se ha hecho necesario corregir tres veces los listados confeccionados (alfabético, de unidades, de acciones) para poder llegar con cierta seguridad a una relación alfabética completa, en la que espero que el número de errores sea mínimo, aunque no es descartable que los haya.

En vez de ofrecer los tres listados confeccionados y corregidos, en razón a su excesivo volumen, presento dos cuadros resumen en los que he volcado los resultados obtenidos. En el primero de ellos se expresan en forma cronológica las bajas habidas en cada una de las acciones. En el segundo las sufridas por cada una de las unidades a lo largo del conflicto.

* * *

EL PROBLEMA LOGISTICO

Región	PERSONAL			POSIBILIDADES DE ABASTECIMIENTO				NECESIDADES		JUICIO
	Militar	Civil	Total	Días utilizables	POR MAR		Aire	Reposición	Acumulación	
					Tm. desembarcadas por cada día utilizable	Media Tm./día				
IFNI Había agua	6.000	4.000	10.000	Uno de cada cuatro	175 Tm. Mínimo 150, máximo 200)	43 Tm. (175:4)	Graves limitaciones	50 Tm. (10000 × 5) 5 Kg. víveres y pan por hombre y día	No	Para mantenerse la guarnición se precisa 7 Tm. suplementarias por avión. No puede haber acumulación ni aumento de efectivos Necesidad de mantener la actividad <i>defensiva</i>
AAIUN Había agua	3.500	1.500	5.000	Dos de cada tres	32 Tm. (Mínimo 25, Máximo 40 Tm.)	21 Tm. 32 × 2 3	Ninguna Limitación	25 Tm. (5000 × 5) 5 Kg. víveres y pan por hombre y día	605 Tm.	Puede mantenerse la guarnición con un pequeño suplemento de 4 Tm. La acumulación puede hacerse con fuerte apoyo aéreo de transporte. Plazo mínimo 16 días a 65 Tm. día (había 15 DC3 a 3 Tm. y 20 JU 52 a 1 Tm. Puede pasarse a la <i>ofensiva</i> en un plazo no menor de 16 días
VILLA BENS No había agua	3.000	1.500	4.500	Uno de cada dos	75 Tm.	37 Tm. (75:2)	Ciertas Limitaciones Arena en la pista	45 Tm. (4500 × 10) 5 Kg. de víveres y pan, más 5 de agua, total 10 Kg.		Para la reposición se precisan 8 Tm. suplementarias por avión La acumulación sólo puede hacerse desde El Aaiun por tierra, lo que supone un retraso de 4 a 5 días. Posibilidad de <i>ofensiva</i> en unos 20 días
VILLA CISNEROS No había agua	2.100	500	2.600	TODOS	100 Tm.	100 Tm.	Limitaciones Mínimas	26 Tm. (2600 × 10) Necesidades, 5 Kg. de víveres y pan, más 5 de agua, total 10 Kg.		Se precisan 26 Tm. día para reposición y en 4 días puede hacerse además la acumulación, a 70 Tm. diarias sobrando capacidad de descarga por mar. Posibilidad de <i>ofensiva</i> de manera inmediata

RELACION CRONOLOGICA DE ACCIONES Y FECHAS EN QUE TUVIERON LUGAR, CON EXPRESION DE LAS BAJAS HABIDAS EN CADA UNA

Número de la acción	Nombre del lugar	Región	Fecha	B A J A S			
				Muertos	Heridos	Desaparecidos	Totales
1	SIDI INNO	IFNI	Jun. 57	1	—	—	1
2	TIGUISIT IGURRAMEN	»	11 ag. 57	—	1	1	2
3	ID AISA	»	12 Ag. 57	—	—	5	5
4	TANGARFA-TAGUENZA	»	4 Oct. 57	—	5	—	5
5	HAMEIDUCH	»	23 Nov. 57	—	—	19	19
6	MESTI	»	23 Nov. 57	1	—	—	1
7	UG-GUG	»	23 Nov. 57	—	—	2	2
8	SIDI BORYA	»	23 Nov. 57	—	—	3	3
9	SIDI MOHAMED BEN DAUD	»	23 Nov. 57	—	—	2	2
10	SIDI UARSIG	»	23 Nov. 57	—	—	2	2
11	TABELCUT	»	23 Nov. 57	—	—	13	13
12	TAMUCHA	»	23 Nov. 57	3	4	17	24
13	TELATA	»	23 Nov. al 5 Dic. 57	9	16	2	27
14	TILIUIN	»	23 Nov. al 3 Dic. 57	—	6	—	6
15	TENIN	»	23 Nov. al 8 Dic. 57	1	1	2	4
16	TIUGSA	»	23 Nov. al 7 Dic. 57	3	13	—	16
17	CABO BOJADOR	SAHARA	30 Nov. 57	—	—	2	2
18	SECCION ORTIZ DE ZARATE	IFNI	23 Nov. al 4 Dic. 57	5	7	—	12
19	OPERACION NETOL	»	28 Nov. al 4 Dic. 57	1	8	—	9
20	OPERACION GENTO	»	5 a 8 Dic. 57	33	33	6	72
21	PLAYA AAIUN	SAHARA	25 Nov. 57 al 16 Feb. 58	6	24	—	30
22	MESSEIED	SAHARA	22 Dic. 57	—	1	—	1
23	AARGUB	»	3 En. 58	4	11	—	15
24	EDCHERA	»	13 y 14 En. 58	48	64	—	112
25	OPERACION DIANA	IFNI	31 En. y 1 Feb. 58	5	31	—	36
26	ALAT IDA USUGUN	»	3 a 5 Feb. 58	5	17	—	22
27	ID MEHAIS	»	3 a 6 Feb. 58	4	21	—	25
28	SAGUIA	SAHARA	10 Feb. 58	4	18	—	22
29	SMARA	»	10 Feb. 58	—	10	—	10
30	OPERACION SIROCO	IFNI	10 Feb. 58	—	9	—	9
31	HAGUNIA	SAHARA	28 Feb. 58	1	5	—	6
32	OPERACION PEGASO	IFNI	18 a 20 Feb. 58	9	20	—	29
33	TENNUACA	SAHARA	20 a 24 Feb. 58	8	38	—	46
34	AUSERD	»	Dic. 57	2	—	—	2
35	INCENDIO AVION	IFNI	8 Mayo 57	8	6	—	14
36	ACCIDENTE AEREO	»	11 Ag. 57 y 23 Abr. 58	9	—	—	9
37	DEFENSA SIDI IFNI	»	23 Nov. 57 a 12 Jun. 58	10	31	1	42
38	ACCION DESCONOCIDA IFNI	»		11	131	3	145
39	ACCION DESCONOCIDA SAHARA NORTE	SAHARA		3	23	—	26
40	ACCION DESCONOCIDA RIO DE ORO	»		1	6	—	7
41	ACCION DESCONOCIDA	IFNI o SAHARA		3	14	—	17
				198	574	80	852

Cuadro núm. 2

RELACION NUMERICA DE BAJAS POR UNIDADES

Número	Unidad	Muertos	Heridos	Desaparecidos	Total
1	GTI Núm. 1 (sin especificar tábor)	21	66	29	116
2	GTI Núm. 1 - III TABOR	1	6	—	7
3	GTI Núm. 1 - IV TABOR	5	30	—	35
4	GPI Núm. I	11	16	41	68
5	GPI Núm. IV	4	5	—	9
6	PARACAIDISTAS E.T. (sin especificación de Bandera)	2	33	—	35
7	I B. PARACAIDISTAS E. T.	1	19	—	20
8	II B. PARACAIDISTAS E. T.	32	74	6	112
9	II B. LEGION	1	4	—	5
10	IV B. LEGION	3	8	—	11
11	VI B. LEGION	9	48	—	57
12	IX B. LEGION	1	2	—	3
13	XIII B. LEGION	47	95	—	142
14	B. CABRERIZAS	6	33	—	39
15	B. SORIA 9	19	26	—	45
16	B. EXTREMADURA 15	—	3	—	3
17	B. CASTILLA 16	4	11	—	15
18	B. PAVIA 19	3	15	—	18
19	B. CADIZ 41	1	7	—	8
20	C. WAD RAS 55	—	1	—	1
21	C. BELCHITE 57	—	2	—	2
22	C. ULTONIA	—	3	—	3
23	C. FUERTEVENTURA L. III	—	1	—	1
24	GR. CAB. SANTIAGO 1	3	12	—	15
25	GR. ART. IFNI	1	5	—	6
26	GR. ART. 19	—	1	—	1
27	C. AP. AOE	—	3	—	3
28	C. ZAP. 6	5	5	—	10
29	U. TRANSMISIONES AOE	2	5	4	11
30	U. AUTOMOVILISMO AOE	5	6	—	11
31	C. INTENDENCIA AOE	1	1	—	2
32	C. INTENDENCIA AAIUN	—	1	—	1
33	C. DE MAR	—	1	—	1
34	BASE NAVAL DE CANARIAS	—	1	—	1
35	INFANTERIA DE MARINA	—	5	—	5
36	EJERCITO AIRE (TRIPULACIONES)	8	—	—	8
37	PARACAIDISTAS E. A.	2	15	—	17
38	UNIDAD DESCONOCIDA	1	4	—	5
		198	573	80	852