

LA FUNDACION DE ESTADOS EN EL «ARRABAL DE LAS TIERRAS INDIAS». SAN CRISTOBAL Y NIEVES

Mariano CUESTA DOMINGO
Doctor en Filosofía y Letras

Las Pequeñas Antillas y San Cristóbal y Nieves.

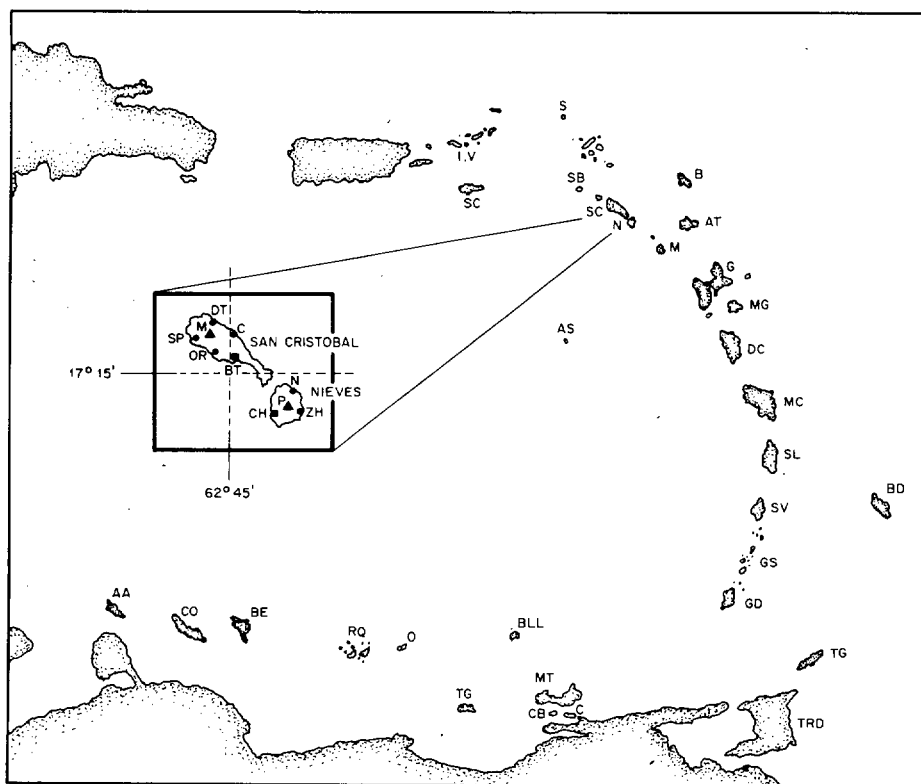
El confín oriental del mar Caribe está claramente delimitado por una semicircunferencia salpicada de islas —las Pequeñas Antillas— que pusieron en comunicación el subcontinente meridional americano con las Antillas Mayores a nivel —al menos— de poblamiento indígena. Es un arco que abarca desde la isla de Puerto Rico hasta la de Trinidad y se prolonga a través de una serie insular situada al norte de Venezuela.

Es, pues, un gran archipiélago longitudinal que suele agruparse, como es bien sabido, en tres núcleos: Islas Vírgenes, Leeward y Windward Islands (1), a los que debería añadirse un cuarto y último grupo con las apuntadas de la costa venezolana.

El primer núcleo, las Islas Vírgenes, tiene una identidad lógica en su asentamiento sobre la plataforma continental —con la excepción de Saint Croix—, en la ausencia de aguas profundas, en una salubridad y confortabilidad ambiental y en una situación —en las inmediaciones de Puerto Rico— que pesa más que su fraccionamiento político, con 495 Km² de superficie repartidos entre el Reino Unido y los Estados Unidos.

El gran arco oriental, con 2.900 Km², —Leeward y Windward Islands—, se dibuja en dos líneas paralelas de geología dispar. La exterior al Caribe, formada por una variedad de materiales calizos neógenos y/o sedimentos terciarios que se alternan con algunos materiales eruptivos y que, en conjun-

(1) La traducción por islas de Barlovento y de Sotavento puede mover a error. El nombre fue dado por los franceses que ocuparon San Cristóbal: *Iles au vent, iles sous le vent*. Para España, el conjunto era denominado islas de Barlovento, en tanto que Sotavento designó, erróneamente, a las Antillas Mayores. Alguna confusión queda aún: así, mientras el *Atlas* (Aguilar, Madrid, 1976) habla de Leeward y Windward —traduciendo por sotavento y barlovento, respectivamente, de norte a sur—, en el *Atlas de nuestro tiempo* (Selecciones del Readers Digest, 3.ª ed., Madrid, pág. 91) se lee el topónimo Barlovento, refiriéndose a todas las islas de los dos grupos primeros antes mencionados y reserva el de Sotavento para las pequeñas islas de la costa venezolana. Pensamos, con Schmieder (*Geografía de América Latina*, México, 1965), que *islas de Barlovento designaría bien a todo el arco oriental*, como hemos visto hace también el referido *Atlas de nuestro tiempo*.



En el mapa (E:1/6500000) puede apreciarse la situación de las pequeñas Antillas: I. V (islas Vírgenes), SC (Saint Croix), S (Sombrero), SB (Saba), B (Barbuda), AT (Antigua), M (Montserrat), G (Guadalupe), MG (Marigalante), DC (Dominica), MC (Martinica), SL (Santa Lucía), SV (San Vicente), GS (Granadinas), BD (Barbados), GD (Granada), TG (Tobago), TRD (Trinidad), C (Coche), CB (Cubagua), MT (Margarita), BLL (Blanquilla), TG (Tortuga), O (Orchila), RO (los Roques), BE (Bonaire), CO (Curaçao), AA (Aruba), AS (Aves). En el recuadro pueden apreciarse las islas de San Cristóbal y Nieves, y en ellas: BT (Basseterre), OR (Old Road), SP (Sandy Pt.^o), DT (Dieppe Bay), C (Cayon) y la cúspide del M. Misery, CH (Charlestown), N (New-Castle), ZH (Zion Hill) y la cúspide del Pitón de Nevis. Resultaría interesante ver el mapa de Céspedes (América (14), 266).

to, presentan una orografía plana y baja que, juntamente con un clima seco y luminoso, proporcionan un aliciente importante para la explotación del turismo. Son las islas de Anguila, San Martín, San Bartolomé, Barbuda, Antigua, parte oriental de Guadalupe y Marigalante.

La línea interior está constituida por rocas volcánicas, una actividad volcánica que da origen a una orografía escarpada que alcanza cotas considerables —teniendo en cuenta la extensión de las islas—: 1.500 m en Dominica y 1.415 en el monte Misery, de San Cristóbal (2), y 1.090 m en el punto

(2) Otros autores anotan solamente 1.160 m.

culminante, Pitón de Nevis o Nieves, en la isla homónima. Son las islas de San Eustaquio, San Cristóbal (3), Nieves (4), Monserrat, parte occidental de Guadalupe, Dominica, Martinica, Santa Lucía, San Vicente, Granadillas y Granada.

La explicación orogénica de la formación de estas islas viene evolucionando desde aquellas sugestivas, y llenas de intuición, teorías de Suess (5) y Wegener, hasta las más modernas y científicas de la tectónica de placas (6). Pero de hecho es obvio que las islas volcánicas contrastan con las predominantemente calcáreas, no sólo por su orogénesis, sino, sobre, todo por sus características climatológicas de índole tropical oceánica, más acentuadas que en el resto de las Antillas. Las temperaturas permanecen todo el año en niveles elevados y la pluviosidad es abundante, con las variaciones que imprime la altura. En Saint Christopher, por ejemplo, la lluvia alcanza sus máximos en agosto, septiembre, octubre y noviembre (7); un clima, en síntesis, que encaja perfectamente en la clasificación clásica de Koeppen (8) dentro del grupo Af, ideal para el desarrollo de algunas especies forestales y para el cultivo de caña, café, cacao, banano, etc.

También es oportuno recordar que Leeward y Windward Islands están densamente pobladas —más de 200 habitantes por kilómetro cuadrado de media—, con máximos en Barbados (584), Saint Christopher (214), Granada (349) y San Vicente (270), y mínimos relativos, en Anguila (71,5); tienen una tasa de crecimiento natural que oscila entre el 25 y el 30 por 1.000 (San Vicente, 35,1). Tamaña presión demográfica se alivia un tanto gracias a la emigración que, según épocas, se dirigió hacia Trinidad, Santo Domingo, Reino Unido, Venezuela, Estados Unidos; por otra parte, el hecho de ser predominantemente masculina provoca un desequilibrio intersexos —120 mujeres por cada 100 hombres— que redundará en una disminución de la potencia de crecimiento de la población, una contención del paro y algún ingreso por divisas de sustancial importancia, a pesar de su escasez en valores absolutos.

Desde el punto de vista económico hay que hacer constar la preponderancia de una agricultura de subsistencia y, en menor grado, una ganadería de igual índole; que son insuficientes para el consumo interno, por lo que se hace ineludible la importación de productos de primera necesidad; es un gasto que pretenden enjugar mediante la exportación de otros productos agrarios, caña por ejemplo, que desde el siglo XVII tiene notoria importancia

(3) Posteriormente ha sido conocida más por Saint Kitts, aunque su primer nombre oficial, no hispano, es el de Saint Christopher, por el que, a partir de ahora, la designaremos.

(4) A partir de ahora la denominaremos Nevis, su nombre oficial moderno.

(5) Recuérdese que precisamente las islas de Saint Christopher, Nevis y Anguila están en la zona media de las tres concéntricas que explica Suess, como recordaba Massip y Picó (*Antillas*, Vol. IV de *Geografía de América*, Barcelona).

(6) Ver, por ejemplo, *Deriva continental y tectónica de placas*, 2.ª ed. Ed. Blume, Madrid.

(7) Koeppen: *Climatología*, México, 1948.

(8) *Ibidem*, 262.

en Saint Christopher, isla que ha sabido recuperarse de las cíclicas crisis que han aquejado al producto. Los cultivos en esta isla se hallan situados en torno a su capital, Basseterre, con una producción fundamentalmente dedicada a la exportación y que constituye el 90 por 100 de las ventas al exterior; en contrapartida a ese infructuoso deseo de equilibrar la balanza de pagos se ven en la dependencia de la isla complementaria de Nevis para productos de primera necesidad, con cosechas, a pesar de todo, insuficientes; ya lo hemos apuntado. Del mismo modo sucede en el sector industrial, tanto las materias primas —siempre agrarias— como las exportaciones —en el mejor de los casos cubren el 50 por 100 de las importaciones—, que tienen su foco capital en la isla de Saint Christopher. Es la mejor equipada, pero es obvio que lo reducido del mercado interior poco puede estimular un mayor desarrollo industrial.

Sintetizando, podemos decir que Saint Christopher and Nevis y el islote de Sombrero —que aquí nos interesan especialmente— se encuentran en el ángulo nordeste del Caribe, en el arco de las pequeñas Antillas. Sus extensiones son de 175, 95 y 5 Km², respectivamente; tienen un carácter volcánico con escarpes muy pronunciados y solamente presentan llanuras de importancia en la península del Gran Estanque, al sureste de la isla mayor; las temperaturas oscilan entre los 25 y 32 grados centígrados.

De «islas inútiles» a «arrabal de las tierras indias».

Todo aquel conjunto insular presentaba un aspecto cultural uniforme, a pesar de los distintos matices geográficos que hemos mencionado; estaban pobladas por aguerridos indios caribes y fueron descubiertas por España, siendo, en general, desatendidas por esta metrópoli europea. Es un descuido que se convertiría en el talón de Aquiles de su Imperio Colonial, sería la brecha que permitiría más tarde la pérdida de Jamaica y Santo Domingo; podemos decir con Parry que las pequeñas Antillas están en el origen de los graves conflictos del Caribe.

Bien es verdad que carecían de alicientes para su explotación, tales como oro, abundante población, espacios amplios o riquezas que compensaran de la atención que hubiera que haber distraído de las Grandes Antillas y territorios continentales, pero no es menos cierto que su situación estratégica constituía un filtro a la Carrera de las Indias. Dominar aquel espacio vital era sencillamente cuestión de defensa. Pero España no supo, ni pudo, ni quiso, convertir el Caribe en un lago con absoluto dominio y ocupación total del territorio ribereño (9).

(9) No quiere esto decir que quedaran en un absoluto abandono y total ignorancia. Alonso de Chaves ya hizo una minuciosa descripción de las islas de la primera mitad del siglo XVI:

*Nieves, isla, por la banda del norte está en 16^o largos.
Está al sudeste de San Cristóbal, dista de ella 3 leguas.
Está al noroeste de la Redonda, dista de ella 2 leguas.*

A todo ello hay que añadir algo fundamental: el fracaso del monopolio sevillano, la debilidad comercial hispana y el declive de la marina española, que constituyeron un poderoso estímulo que, añadido a los deseos de otros pueblos, hizo que ciertos países europeos pensarán en drenar la riqueza americana por la vía fácil y rápida del saqueo y el asalto bajo diferentes figuras jurídicas o políticas, pero siempre con la razón de la fuerza en ejercicio (10).

Esta isla tiene tales señas que es una isla alta, y teniéndola al este hace por la banda del sur una sillada, y por la banda del sudeste tiene un morro alto que parece cabeza de caballo y luego es la tierra baja, y por la banda del este parece muy montuosa, y por la banda del noroeste hace toda una llanada. Es luenga de oeste a este obra de 4 leguas y de ancho terna 2, un islote con unos bajos; en esta isla hay agua. Corren aquí las aguas al noroeste.

San Cristóbal, isla, de la banda del norte está en 16 3/4 grados.

Está al noroeste de las Nieves, dista de ella 2 leguas.

Está al sudeste de Estacio, dista de él 6 leguas.

Está al sursudoeste de San Bartolomé, dista de él 7 leguas.

Está al oeste cuarta al sudoeste de la Barbuda, dista de ella 22 leguas.

Está al oeste-noroeste de la Antigua, dista de ella 18 leguas.

Está al noroeste de Monserrate, dista 12 leguas.

Esta isla tiene tales señas que es isla alta y luenga de noroeste a sudeste, y lo más alto es desde media isla para el noroeste, y en el cabo de la isla hace una sillada, en medio y desde allí hasta media isla hace cinco mogotes apartados. Su longura es de noroeste sudeste, tiene 12 leguas y por el sudeste tiene de ancho 5. Esta isla por la banda del sudeste tiene un islote y unos bajos a obra de una legua en la mar, por manera que es peligroso pasaje entre ellas y las Nieves. Corren aquí las aguas al nornoroeste. Apud. Castañeda Delgado, Cuesta Domingo, Hernández Aparicio: Alonso de Chaves y el libro IV de su Espejo de Navegantes. Madrid, 1977. 62.

Posteriormente, la *Luz de Navegantes*, de Vellerino de Villalobos (ms. Biblioteca Universitaria de Salamanca) —por poner un ejemplo más curioso que importante— también lo recoge:

San Cristóbal.—*Esta isla esta en altura de diez y seis grados y medio largos; cuatro leguas de la isla de las Nieves la vuelta del noroeste cuarta del norte. Tiene ocho leguas de longitud de noroeste y de latitud cuatro, por donde mas se ensancha, y viendola por la banda del leste parece la tierra de toda la isla quebrada por cuatro o cinco partes y el mogote de la quebrada de en medio es muy alta y de hechura de una dama de ajedrez y de la banda del este tiene un farellón en la mar. (Pág. 58 vta.)*

Las Nieves.—*Esta isla esta en altura de diez y seis grados y medio, cinco leguas de la isla de la Redonda a la banda del nornoroeste. Tiene cinco leguas de longitud de nornoroeste susudoeste y dos y media de travesía por su contrario y por la banda del sur se vera una sierra pequeña y tendida que parece silla de caballo con un mogote pegado al delantera y otros dos muy pequeños, hacia la banda del leste y de la banda del oeste hace una punta gorda y una sierra sobre ella. (57 vta.)*

Por otra parte, la expedición de Fadrique de Toledo, en 1629, evidencia una preocupación por el control del área geoestratégica de referencia (Cuesta: *Viaje de la armada a Indias bajo el mando de Fadrique de Toledo, 1629*. Santander y el Nuevo Mundo. Santander, 1977.)

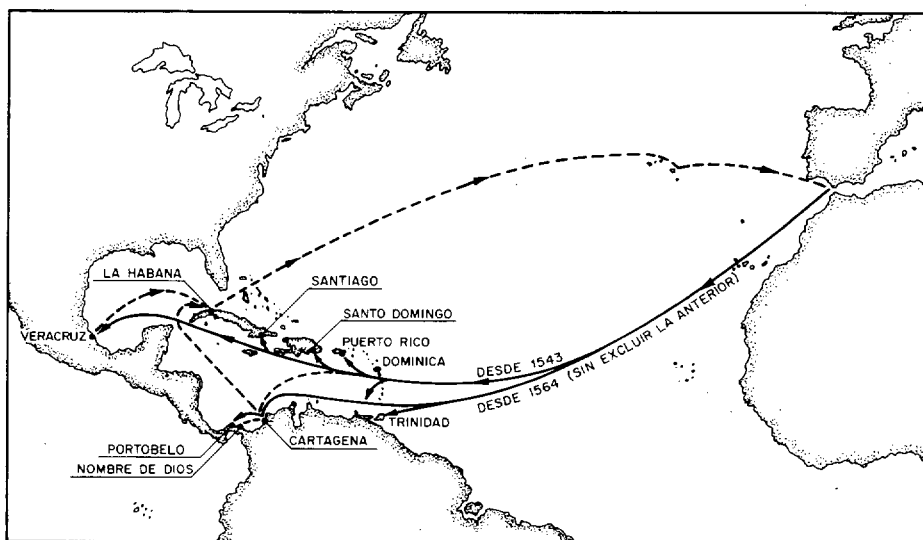
(10) La bibliografía al respecto es muy nutrida; una selección mínima podría reunir estos ejemplos clásicos:

Burn, W. L.: *The British West Indies*. Londres, 1951.

Rochefort: *Histoire naturelle et morale des Isles Antilles de l'Amerique*. Rotterdam, 1665.

Tertre, R. P. du: *Histoire générale des Antilles habitées par les français*. París, 1667.

Christ, R. E.: «Static and Emerging Cultural Landscapes of the islands of St. Kitts and Nevis». *Economic Geography*, XXV: 134-145. Worcester, 1949.



El arco antillano, filtro a la carrera de las Indias.

Fue una época en que los asentamientos europeos, no hispanos, florecieron sobre las pequeñas Antillas, reflejando claramente la debilidad de la metrópoli española (11), que sólo podía responder a base de contraataques poderosos y duros, pero sin continuidad en el área, y en ponderar hiperbólicamente esos breves éxitos de armas, como nos muestra—entre otros— el ejemplo que ilustra estas líneas (12).

Así pues, tenemos que, especialmente durante el siglo XVII, las islas de Barlovento, *islas inútiles* del imperio hispánico, se convertirían en guarida para la chusma internacional de la piratería que en ellas se aposentó, con-

(11) Situación provocada por una deficiencia financiera por falta de numerario en la Corona y el desinterés de particulares, acrecentado por el abuso real en el recurso de embargo que ocasionó numerosas quiebras, que afectaron, entre otros, a los constructores de barcos. Finalmente se hallaría una fuente de estímulos en las Ordenanzas de 1621 (El Pardo, 24 de diciembre: *Ordenanzas de S. M. para la navegación en corso contra turcos, moros, moriscos y rebeldes de Holanda y Zelanda*. Apud Abreu y Bertodano: Colección de tratados. Madrid, 1 de junio 1621: *Ordenanzas para la reformatión de las galeras de España y su forma de navegar*. Col. Vargas Ponce, leg. 20. Se autorizaba el corso con navíos inferiores a 300 toneladas, cuyos beneficios quedaban exentos de alcabalas, arbitrios. (Abreu: *Colección*.)

(12) *Recuperación de la isla de San Cristóbal*, de Eugenio de Caxés (o Cascese o Cajés).— Museo del Prado.—297 x 311 mm.—En él puede apreciarse a Fadrique de Toledo, Marqués de Villanueva de Valdueza, hablando con un caballero y acompañados de varios soldados. Al fondo, una fortaleza en llamas, cercada de empalizadas, ante la que se desarrolla el combate. De las naves españolas desembarcan en un bote numerosas tropas (ver fig. 3). Apud Guía del Museo del Prado, pág. 137. Otro ejemplo del pintor J. B. Maino es la toma de Bahía (Brasil) también por Fadrique de Toledo (en el mismo Museo madrileño). Vid. Cuesta: *Viaje de la armada 191*, 141.

virtiéndolas en un verdadero *arrabal de las tierras indias*, como dijera Acosta (13). Después serían base del comercio ilícito inglés con la América hispana.

De tal modo fue así, que el primer asiento filibustero tendría lugar en 1622 y se haría firme tres años después, tras haber sido rechazado por aguerridos canoeros caribes. La isla ocupada era Saint Christopher, a la que Richelieu denominaría *Isla del Perú y madre de las Antillas* (francesas; se supone) (14). El mismo año de 1635 se asentaba la primera base británica en Barbados; un año antes los holandeses habían tomado Curaçao, y en 1635 los franceses e ingleses saltaban desde la hispana San Cristóbal. Los franceses, al mando de D'Enambuc, hacia Guadalupe y Martinica (1635); Santa Lucía, San Martín y San Bartolomé serían ocupadas después de la muerte de D'Enambuc (1536) (Richelieu había nombrado como sustituto a Loinvilliers de Poincy, que, arribado a Saint Christopher en 1629, gobernaría la isla durante veintiún años).

Los ingleses ocuparían Nevis en 1628, Barbados en 1630 y Monserrat en 1632. Holanda, por su parte, entraría en San Eustaquio, Saba y San Martín en 1638 y, finalmente, Dinamarca hacía lo propio sobre las islas Vírgenes.

Sobre este mosaico colonial la vida era uniforme: buena relación inicial con los indios caribes, explotación indígena inmediata, rebeliones de los nativos y, consecuentemente, casi extinción de estos aguerridos indios, cuyos supervivientes, por el tratado de 1660, serían concentrados en una *reserva* en las islas de San Vicente y Dominica.

Por otra parte, es preciso recordar con el profesor Céspedes (15) que, durante la primera época, estas colonias dependieron de los barcos holandeses para sus comunicaciones y su naciente comercio marítimo, sin cuyo apoyo es dudoso que hubieran podido sobrevivir aquellas microcolonias; por otra parte, había otro elemento esencial en la retaguardia holandesa: el Banco Comercial de Amsterdam y el Banco de Crédito, fundados en 1609 y 1614, respectivamente; y, en realidad, hasta 1697 nadie podía enviar barcos suficientes, ni tampoco hombres, para conseguir algo más que éxitos menores (16).

En tono a la región de nuestro interés, sin embargo, las mayores tensiones se suscitaron entre los competidores llegados a comienzos del siglo XVIII y fundamentalmente entre Francia e Inglaterra, a pesar del tratado bilateral firmado en 1686 para la neutralidad en América, y que resultaría inoperante

(13) Morales Padrón: *Historia de América*. Madrid, I, 551.

(14) Con base en aquella isla veía la posibilidad de llegar hasta el Perú, penetrando por el Orinoco. Por otra parte, al ser el primer asiento francés, preveía una proliferación por esporas en el área antillana.

(15) Céspedes del Castillo: *América Hispánica (1492-1892)*. Barcelona, 1983, 273.

(16) Clark, G.: *La guerra de la liga de Augsburgo; Historia del mundo moderno*, de Cambridge. Barcelona, VI, 180. El efímero esfuerzo realizado por Fadrique de Toledo (ver nota 9) ratifica una vez más el hecho, a pesar de que existieran algunas, aunque poco sofisticadas, fortificaciones. Vid. fig. 4: *apud* Cuesta: *Viaje de F. de Toledo 191*, lám. II, pág. 148.

por el no reconocimiento francés del gobierno de Guillermo III (17), motivado fundamentalmente por la ventaja que entonces tenía en las Antillas en general. En 1670, Christopher Condrigton —gobernador de las islas de Sotavento— había podido reconquistar Saint Christopher, que capturarían los franceses en 1690; al año siguiente, Condrigton y Ralph Wrenn atacarían —



Alegoría de la conquista de San Cristóbal o Saint Christopher, por Fadrique de Toledo, en 1629 (12).

sin éxito— Guadalupe, y en 1693, Francis Wheler fracasaría también, a pesar de su poderosa fuerza puesta en juego, ante Martinica. En el siglo XVIII, la alianza francoinglesa fue totalmente anodina (18); lo que Bolingbroke pretendía era la total posesión de Saint Christopher —entre otros puntos—, de donde habían sido definitivamente expulsados los franceses en 1702 (19).

(17) *Ibidem*.

(18) Pitt, H. G.: *La paz de Utrecht*. *Idem*, 341.

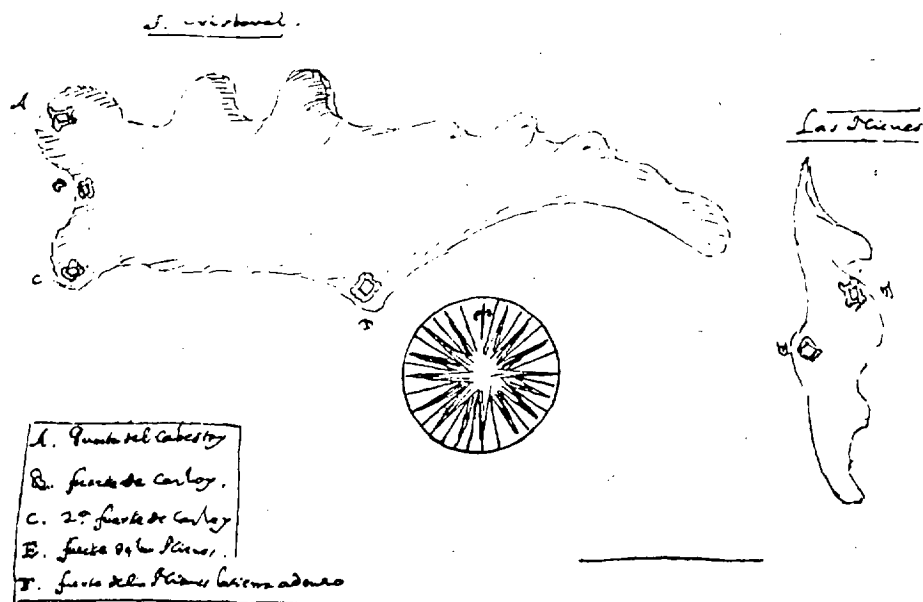
(19) Meuvret, J.: *Francia desde 1688 a 1715*. *Idem*, 361.

Es fácil comprender que se trataba de una lucha por puntos estratégicos —al estilo de Malta, Chipre, Gibraltar, Malvinas, etc.—, cuyo desarrollo económico interesaba como mero objeto de explotación y base logística: base que, de forma más o menos encubierta permanecerá tras precarias y artificiales independencias, y explotación, que no variará sustancialmente y se seguirá ejerciendo a través de grupúsculos oligárquicos y de facilidades de financiación y fiscales que los nuevos gobiernos procurarán para el desarrollo de sus islas estados.

La fundación de Estados. Saint Christopher and Nevis.


En el contexto que acabamos de enunciar, se produjo el día 19 de septiembre de 1983 (20) la fundación de un nuevo estado: *Saint Christopher and Nevis*. Es una más entre las micronaciones que pululan en el Caribe sin posibilidad real de lograr la independencia más que en una mínima parte de la acepción de la palabra; no hay más que recordar algunos datos básicos: extensión, población, producción (39.000 Tm de caña en 1978; el máximo de las pequeñas Antillas, junto con Barbados), política fiscal, renta per cápita, etc.

Pero las dificultades económicas en el Reino Unido estimularon una vo-



Las islas de Nieves y San Cristóbal, en 1629 (*apud* Cuesta: *El viaje*, (9), 148). Pueden apreciarse seis fortificaciones.

(20) Ver la prensa periódica de la fecha.



Isla de San Cristóbal, según Vellerino (9).

luntad de abandonar el Caribe (21), provocando un sentimiento de temor al aislamiento en que quedaban aquellos territorios, que les hizo, por un lado, meterse bajo el ala de la Commonwealth, y por el otro, volver los ojos hacia Canadá y Estados Unidos.

La precariedad de la situación económica, política y, por ende, social de las pequeñas Antillas y la catarata de Estados creados en islas pequeñas, o grupos de dos, contribuye a una inestabilidad latente y a una falta de independencia. Primero fue Trinidad-Tobago (1962), después Barbados (1966), más tarde Granada (1974), a continuación Dominica (1978), seguidamente Santa Lucía (1979), a renglón seguido San Vicente-Granadillas (1979), de inmediato Antigua y Barbuda (1981), y ahora Saint Christopher and Nevis, que, posiblemente, se proseguirán con las de Anguilla, islas Vírgenes británicas, Monserrat, Turcks and Caicos, que aún prefieren una relación directa con la vieja metrópoli.

Esa situación, insistimos una vez más, enormemente débil (aislamiento consecuente a su insularidad y reducida superficie, manifiestos problemas poblacionales y de subsistencia, monocultivos de exportación (22), fragmen-


(21) Lassere, G.: *América Media*. Barcelona, 339.

(22) Siempre en precario por catástrofes naturales (tifones, erupciones, seísmos), calidad y magnitud de las cosechas, precios del mercado (fuera de su control).

tación política e insalvable dependencia económica), no puede sino dar pie a la creación de movimientos reivindicativos —MAN (Barbudas), YULIMO (San Vicente y Granadinas), MND (Dominica)— más o menos revolucionarios; Granada (1979) es un evidente ejemplo.

Por otra parte, el reiterado valor estratégico es obvio, sobre todo si pensamos en las realidades de Cuba, Nicaragua y Granada, que con factibles y pertinentes matizaciones son un ejemplo palpable, como puede apreciarse, por ejemplo, en las no lejanas tierras jamaicanas (23). Son unos microestados que pueden convertirse de nuevo en talón de Aquiles para otro imperio más potente que el ya antiquísimo hispano. La relación Reino Unido-Estados Unidos, al respecto, es ejemplar; ahí está la Commonwealth como *man-to protector* y observante, la presencia británica en Belice y la contrapartida prestada por USA en apoyo del Reino Unido en las islas Malvinas, etc.

El nacimiento del último estado no ha sido fácil. La vieja rivalidad entre



Isla de Nieves, según Vellerino (9).

(23) El ex primer ministro de Jamaica, Michael Manley, del PNP (Partido Nacional Pópular), preparando la próxima campaña electoral y hablando de las dificultades económicas, políticas, sociales y morales de la isla, tomó como ejemplo a la isla de Granada: *Muy cerca tenemos a la heroica Granada, que a través del esfuerzo mancomunado de su pueblo enseña resultados que admira la comunidad internacional.* Apud *Síntesis latinoamericana*, núm. 1.321, octubre, 4, 1983, págs. 2-3.

las dos islas mayores (24), motivada por la escasa aportación de divisas que logra Nevis, ha suscitado numerosas reticencias de ésta hacia Saint Christopher, que no debían ser infundadas, cuando la isla de Anguilla —que estaba prevista se independizara juntamente con las dos anteriores— provocó en 1969 una acción paracaidista británica para poner paz en la pintoresca revolución pro-dependencia del Reino Unido; lograría en 1980 la *ley Anguilla*, por la que quedaba efectivamente bajo el dominio inglés; bajo el compromiso con Basseterre de que llegado el momento no accedería por sí sola a la independencia. Finalmente, tras varios retrasos motivados por lo expuesto y por el fallecimiento de Robert Bradshawa (1978), se ha llegado a la independencia en 1983.

La tensión entre las dos islas componentes se ha resuelto mediante la creación de un estado federal: la isla de Saint Christopher, con 36.000 habitantes (ya tenía 20.000 en 1640), de los que 16.500 viven en la capital, Basseterre; y Nevis, con 15.000 habitantes, de los que residen 2.000 en su capital, Charlestown. La obtención de divisas proviene de los emigrantes, de la exportación de azúcar de caña en Saint Christopher y del turismo en Nevis.

Económicamente, con independencia de su deseo de cooperación con la Commonwealth, participó en el establecimiento de una zona de libre cambio en el seno del mercado común caribeño (CARIFTA: Caribbean Free Trade) y tres años antes (1965) en otra institución denominada *Autoridad Monetaria del Caribe Oriental* (ECCE), que viene a ser sustituida, con fecha 1 de octubre de 1983, por un Banco Central, considerado por Hutchinson como una experiencia sin antecedentes en el mundo financiero (25), en el que se unirán seis estados independientes y un territorio colonial: Antigua, Santa Lucía, San Vicente, Dominica, Granada, Saint Christopher and Nevis y Monserrat. El documento fue firmado en el pasado mes de julio en Trinidad-Tobago, durante la cumbre de la Comunidad Caribeña (CARICOM) (26). El nuevo Banco tendrá su sede en la isla de Saint Christopher (Basseterre), donde se firmó, en 1981, el acuerdo que dio origen a la Organización de Estados del Caribe Oriental (OECS). Con la creación del Banco se pretende tener una moneda común, facilitar la cooperación de instituciones financieras internacionales, regular créditos y, en suma, un desarrollo económico de los estados miembro

Asociaciones de ésta y otras índoles facilitarían la relación de cualquier estado foráneo con un conjunto caribeño que a fines de siglo agrupará más de una veintena de naciones en aquel mar; más que América Central y Suramérica juntas: Será una región con mayor número de votos en la ONU que los grandes espacios europeos y con la mayoría en la OEA.

(24) El islote de Sombrero, deshabitado y de 5 Km², no cuenta al efecto.

(25) Hurchinson, A.: *Creación del Banco Central. Síntesis latinoamericana* [22], páginas. 15-16.

(26) *Ibidem*. A quién seguimos en estas líneas.

Por estas razones están consiguiendo una atención que con su heterogeneidad cultural, lingüística, precariedad económica e insignificancia territorial no hubieran obtenido, excepción hecha del valor estratégico que ya hemos ponderado (27).

(27) Es interesante la consulta de un último trabajo de síntesis del Prof. Céspedes del Castillo: *Historia contemporánea de América Latina*. Avances del Saber, VI: 418-452. Barcelona, 1984.

ISLAS Y ESTADOS DE LAS

| ISLAS Y ESTADOS | Superficie (Km ²) | Población (habitantes) | Densidad | Tasa de crecimiento % |
|--------------------------------|----------------------------------|---------------------------|----------|-----------------------------|
| Antillas holandesas | 1.011 | 223.000 | 220 | 20 |
| — Curacao | 472 | 150.000 | | |
| — Aruba | 190 | 61.300 | | |
| — Bonaire | 281 | 8.200 | | |
| — San Martín | 34 | 900 | | |
| — San Eustaquio | 21 | 1.350 | | |
| — Saba | 13 | 956 | | |
| Bahamas | 13.939 | 224.000 | 16 | 22 |
| Barbados | 430 | 251.000 | 584 | 7,9 |
| Cayman islas | 259 | 15.332 | 59 | |
| — Cayman Brac | | | | |
| — Grand Cayman | 220 | | | |
| — Little Cayman | | | | |
| Guadalupe y dependencias | 1.705 | 334.000 | 196 | 13 |
| — Grande-Terre | 590 | | | |
| — Basse-Terre | 848 | | | |
| — Marie-Galante | 158 | | | |
| — Les Saintes | 13 | | | |
| — La Désirade | 20 | | | |
| — Petite Terre | 1,7 | | | |
| — San Martín | 52 | | | |
| — Saint-Barthélemy | 21 | | | |
| — Tintamarre | 1,3 | | | |
| Lewards: | | | | |
| — Antigua | 280 | | | |
| — Barbuda | 160,5 | 75.000 | 170 | 16,5 |
| — Redonda | 1,5 | | | |
| Montserrat | 102 | 12.000 | 118 | |
| Saint Kitts | 168 | 36.000 | 214 | |
| Nevis | 93 | 12.000 | 129 | |
| Sombrero | 5 | | | |
| Anguila | 86 | 6.500 | 71,5 | |
| Martinica | 1.102 | 346.300 | 314 | |
| Trinidad y Tobago | 5.128 | 1.127.000 | 220 | 11 |
| — Trinidad | 4.827 | | | |
| — Tobago | 301 | | | |
| Turks y Caicos | 430 | 7.155 | 17 | |
| — Grand Turk | | | | |
| — Salt Cay | | | | |
| — North Caicos | | | | |
| — South Caicos | | | | |

LA FUNDACION DE ESTADOS EN EL «ARRABAL DE LAS TIERRAS INDIAS»...

ANTILLAS MENORES

| CAPITALES | Población de Capitales | Estructura política |
|----------------------|---------------------------|--------------------------|
| Willemstad | 150.000 | Territorio autónomo. |
| Nassau | 132.000 | Estado autónomo. |
| Bridgetown | 8.900 | Estado independiente. |
| Georgetown | 4.100 | Colonia británica. |
| Basse-Terre | 16.000 | Departamento F. |
| Saint-John's | 25.000 | Estado independiente. |
| Plymouth | | Colonia británica. |
| Basse-Terre | 15.800 | Estado independiente. |
| The Valley | | E. Asociad. Reino Unido. |
| Fort-de-France | 100.000 | Departamento F. |
| Puerto España | 250.000 | Estado independiente. |
| George Town | 4.106 | Colonia británica. |

| ISLAS Y ESTADOS | Superficie (Km ²) | Población (habitantes) | Densidad | Tasa de crecimiento % |
|-------------------------------------|----------------------------------|---------------------------|----------|-----------------------------|
| — Middle Caicos | | | | |
| — West Caicos | | | | |
| Vírgenes Americanas | 345 | 118.960 | 345 | |
| — Saint Croix | 217 | | | |
| — Saint Thomas | 83 | | | |
| — Saint John | 45 | | | |
| Vírgenes Británicas | 153 | 11.000 | 72 | |
| — Tórtola | 54 | 9.700 | | |
| — Virgin Gorda | 21 | | | |
| — Anegada | 39 | | | |
| — Jost van Dyke | 8 | | | |
| — Peter y Norman y 24 islotes | 32 | | | |
| Windwards: | | | | |
| Dominica | 751 | 81.000 | 108 | 18 |
| Granada | 344 | 120.000 | 349 | 18 |
| San Vicente y Granadinas | 389 | 105.000 | 270 | 10 |
| Santa Lucía | 616 | 113.000 | 183 | 16 |

LA FUNDACION DE ESTADOS EN EL «ARRABAL DE LAS TIERRAS INDIAS»...

| CAPITALES. | Población Capitales | Estructura política |
|------------------------|------------------------|------------------------|
| Charlotte Amalie | 15.041 | Dependencia U. S. A. |
| Road Town | 3.500 | Colonia Reino Unido. |
| Rosseau | 20.000 | Estado independiente. |
| St. George's | 22.893 | Estado independiente. |
| Kingstown | 29.831 | Estado independiente. |
| Castries | 45.551 | Estado independiente. |